

HISTORIA I KULTURA ZIEMI SŁAWIEŃSKIEJ

T. V

STUDIA NAD DZIEJAMI WSI

FUNDACJA „DZIEDZICTWO”

HISTORIA I KULTURA ZIEMI SŁAWIEŃSKIEJ

TOM V

STUDIA NAD DZIEJAMI WSI

Redakcja:

WŁODZIMIERZ RĄCZKOWSKI
JAN SROKA

SŁAWNO 2006

ABSTRACT: Włodzimierz Rączkowski, Jan Sroka (eds), *Historia i kultura Ziemi Sławieńskiej*, t. 5: *Studia nad dziejami wsi* [History and Culture of the Sławno region, vol. 5: Studies in history of villages]. Fundacja „Dziedzictwo”, Sławno 2006, pp. 401, figs 121, tables 9. ISBN: 83-924286-5-X. Polish & German texts with German & Polish summaries.

These are studies of history of several villages of the Sławno Land (Pomerania, Poland). Papers refer to history of places which is virtually unknown for most of Polish current citizens. Authors represent variety of approaches to historical studies – from detailed enquiry of existing archives to individual, emotional “time trips” into the past. Thanks to it we got colourful images of local histories. These paper may allow people living in those places, villages better understanding the surrounded world, landscapes etc.

© Copyright by Włodzimierz Rączkowski, Jan Sroka 2006
© Copyright by Authors

Na okładce: Rudolf Hardow, *Chalupa dymna w Rusinowie*, rysunek tuszem, 1914
Rudolf Hardow, *Rauchhaus in Rützenhagen*, Zeichnung Tusche, 1914
Fot. *Bartosz Arszyński*

Tłumaczenia na język niemiecki: *Brygida Jerzewska*

Redaktor: *Katarzyna Muzia*
Skład i łamanie: *Eugeniusz Strykowski*

Publikację wydano przy finansowym wsparciu Urzędu Gminy w Postominie

Wydawca/Herausgeber: Fundacja „Dziedzictwo”, 76-100 Sławno, ul. A. Cieszkowskiego 2
Wydawnictwo „Margraf” Sławno, e-mail: margraf1@interia.pl

ISBN: 83-924286-5-X

Druk/Druck: BOXPOL, 76-200 Słupsk, ul. Wiejska 24, e-mail: boxpol@post.pl

Spis treści

Jan Sroka (Sławno), Włodzimierz Rączkowski (Poznań), <i>Z dziejów wsi Ziemi Sławieńskiej – w stronę historii lokalnej</i>	7
Zbigniew Galek (Postomino), <i>Przyjazna Ziemia Postomińska – przedmowa</i>	15
Margret Ott (Mönchengladbach), <i>Die Geschichte des Zeitungswesens im Kreis Schlawe</i>	17
Andrzej Chłudziński (Pruszcz Gdański), <i>Nazwy mieszkańców gminy Postomino w Liber beneficiorum Domus Corone Marie prope Rugenwold (1406–1528)</i> . .	33
Jolanta Poprawska (Sodupe), <i>Dzierżęcin – wiekowe dziedzictwo rodu Vanselow</i> . .	57
Adam Drapała (Rusinowo), <i>Jarosławiec – od wioski rybackiej do kurortu</i>	67
Zbigniew Mielczarski (Sławno), <i>Karsino – niewielka wieś, ale duża wielkością swoich mieszkańców</i>	107
Zbigniew Mielczarski (Sławno), <i>Korlino – w cieniu tajemniczego klasztoru i zakonnych habitów</i>	121
Paweł Jędruszczak (Sławno), <i>Z dziejów wsi Królewo</i>	139
Margareta Sadowska (Sławno), <i>Zachowane wartości kulturowe wsi Marszewo bazą jej rozwoju</i>	147
Gerlinde Sirker-Wicklaus (Bergheim), <i>Schule und Gesellschaft im Marsower Kirchspiel im 19. Jahrhundert</i>	159
Helmut Kräfft (Marburg), <i>Wspomnienia duszpasterza z Mazowa (Meitzow), powiat Sławno</i>	205
Michał Adam Kuc (Darłowo), <i>Z dziejów wsi Pieńkowo i Pieńkówko do roku 1945</i> . .	209
Margareta Sadowska (Sławno), <i>Z historii wsi Pieszcz</i>	219
Tomasz Drzazga (Lipnica), <i>Z dziejów wsi Rusinowo. Historia niemieckich osadników</i>	231
Uwe Parpart (Willingshausen), <i>Von der Schwalm nach Ristow: auf Spurensuche und Spurensicherung Motive, Erfahrungen, Erkenntnisse</i>	285
Jadwiga Kowalczyk-Kontowska (Szczecinek), Konstanty Kontowski (Darłowo), <i>Staniewice – historia i współczesność</i>	307

Constanze Krause (Berlin), <i>Die Pfälzer Kolonisation im Allgemeinen sowie die Pfälzer Kolonistendörfer Wilhelmine (Wilkowice) und Coccejendorf (Radosław Sławiński) und deren archivische Überlieferung im Geheimen Staatsarchiv Preußischer Kulturbesitz</i>	327
Margareta Sadowska (Sławno), <i>Czasy świetności a złowróżbna legenda – rzecz o wsi Złakowo</i>	367
Indeks osób	377
Indeks rzeczowy i nazw geograficznych	393
Lista adresowa Autorów	399

Die Pfälzer Kolonisation¹ im Allgemeinen sowie die Pfälzer Kolonistendörfer Wilhelmine (Wilkowice) und Coccejendorf (Radosław Sławieński) und deren archivische Überlieferung im Geheimen Staatsarchiv Preußischer Kulturbesitz Berlin-Dahlem

CONSTANZE KRAUSE (BERLIN)

1. Einwanderung von Pfälzern in Preußen

Die Anfänge der Einwanderung von Pfälzern in Preußen gehen bis auf den dritten Raubkrieg Ludwigs XIV. zurück, wo unzählige Dörfer und Städte, insbesondere die Stadt Mannheim, verwüstet bzw. sinnlos zerstört wurden. Viele Protestanten verließen daraufhin die Pfalz, eine große Anzahl begab sich nach Brandenburg, wo sie, wie die französischen Réfugiés, Kolonien bildeten². Am 25. Mai 1689 erließ Friedrich III. das *Kurfürstlich Brandenburgische Privilegium für die in der Alt- und Neustadt Magdeburg vorhandene Kolonie aus der Stadt Mannheim, auch andere Refugierte aus der Pfalz*³. In diesem Privileg wurde den Pfälzer Flüchtlingen Hilfe und Unterstützung bei der Nie-

¹ Kolonisation = die wirtschaftliche Erschließung von unterentwickelten Gebieten durch Besiedlung, Rodung, Bebauung, Anlage von Verkehrswegen und Anschluss an einen größeren Wirtschaftsraum; vgl. Das große illustrierte Lexikon. München: Orbis, o. J.

² Beheim-Schwarzbach, Dr. Max: Hohenzollersche Colonisation, Leipzig: Duncker & Humblot, 1874, S. 111ff.

³ GStA PK, I. HA Rep. 119 Pfälzer Koloniedepartement, AA 1 Bl. 18–24 RS (Druck, deutsch), ebenda, Bl. 26–33 RS (Druck, französisch); vgl. Abb. 1.

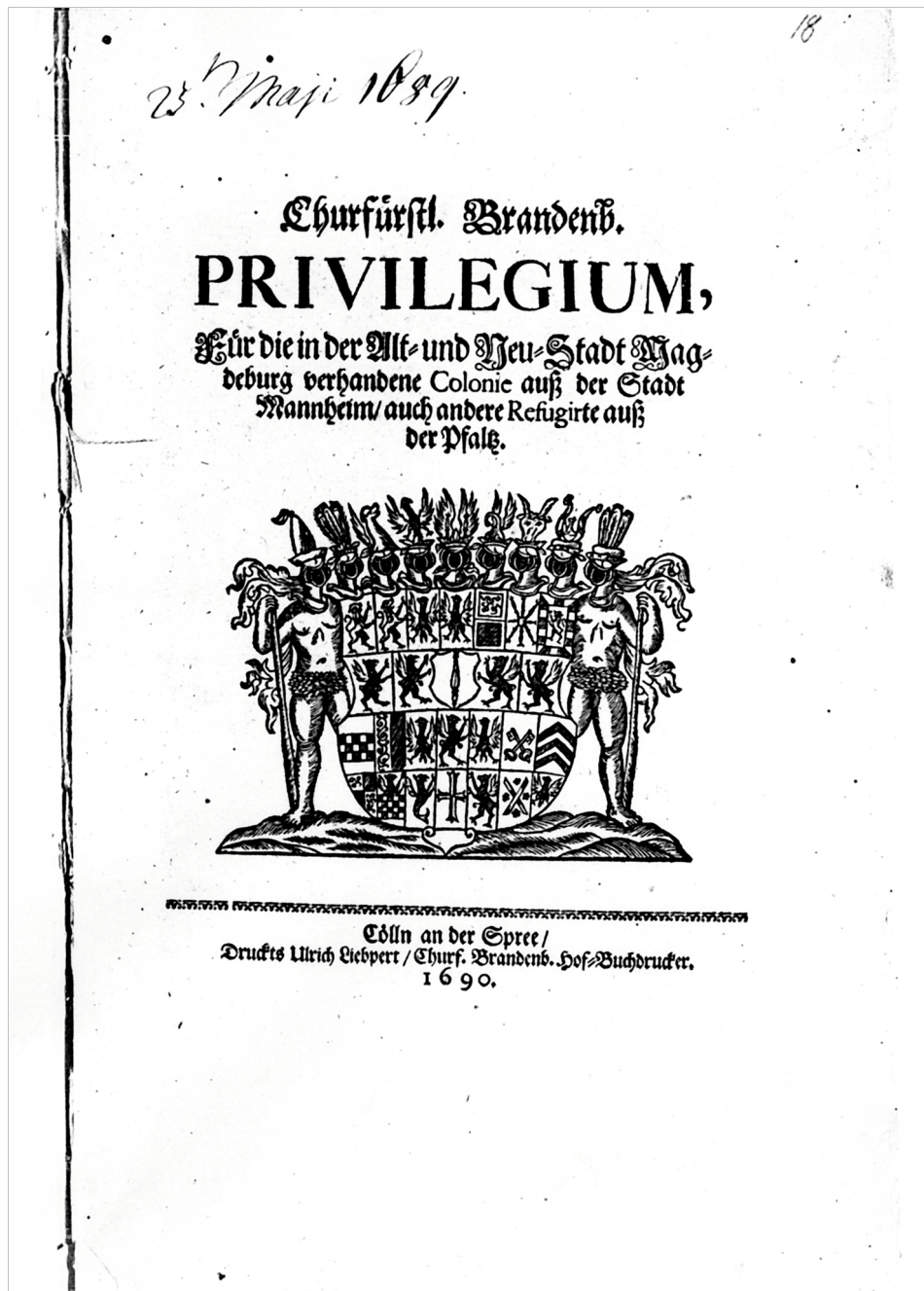


Abb. 1. Kurfürstlich Brandenburgisches Privilegium für die in der Alt- und Neustadt Magdeburg vorhandene Kolonie aus der Stadt Mannheim, auch andere Refugierte aus der Pfalz vom 25. Mai 1689 (Druck, deutsch). Signatur: GStA PK, I. HA Rep. 119 Pfälzer Koloniedepartement, AA 1 Bl. 18

Niederlassung in Brandenburg zugesagt. Ihnen wurden ferner ähnliche Rechte wie den französischen Hugenotten zugesichert; ein weitgehendes Selbstverwaltungsrecht, das Recht der freien Religionsausübung, der Anstellung eigener Prediger und Lehrer und einer eigenen Gerichtsbarkeit. Als Ort ihrer Niederlassung wies der Kurfürst den Mannheimern Magdeburg zu. Neben Magdeburg und Halle entstanden Pfälzer Kolonien in Burg, Calbe a. d. Saale, Stendal, Frankfurt/Oder, Berlin, Krossen und Loburg und Schwedt, in Pommern in Stettin, Stargard, Pasewalk, Kolberg⁴.

Mit der Zeit schlossen sich in manchen Orten die Kolonisten selben Glaubens zu einer Gemeinde zusammen. König Friedrich Wilhelm I. gab diesem Zusammenschluss unter Erweiterung des Begriffes „Réfugiés“ die gesetzliche Grundlage in der Verordnung vom 29. Februar 1720⁵.

Während sich die Handwerker in den Städten niederließen, wurden die aus der Pfalz kommenden Bauern in Ämtern auf dem Lande untergebracht.

Für die Angelegenheiten der Pfälzer Refugierten wurde im Juni 1690 als Zentralbehörde ein Oberdirektorium (Pfälzer Koloniedepartement) eingerichtet. Mit der Wahrnehmung der Angelegenheiten der Réfugiés wurde der Wirkliche Geheime Rat, Oberst und Generalkriegeskommissar Joachim Ernst von Grumbkow beauftragt. Nach dessen Tod im darauf folgenden Jahr wurde der Geheime Rat und Kammerpräsident Daniel Ludolph von Danckelman zum Oberdirektor ernannt⁶. Nach dessen Versetzung nach Halberstadt übertrug man im Jahre 1698 dem Wirklichen Geheimen Rat Wolfgang von Schmettau die Pfälzer Kolonieangelegenheiten. Ihnen folgten die Wirklichen Geheimen Räte Paul von Fuchs und Marquard Ludwig von Printzen. Gegen Mitte des 18. Jahrhunderts sind die Ämter der beiden Oberdirektoren mit einer Ausnahme jeweils von zwei Justizministern des Justizdepartements ausgeübt worden, und zwar von Samuel Freiherr von Cocceji (1730), Samuel von Marschall (1739)⁷, Georg Dietloff von Arnim (um 1739), Karl Ludwig Freiherr von Danckelman (1748/1749), Karl Abraham Freiherr von Zedlitz und Karl Joseph Freiherr von Fürst und Kupferberg (1770) und Wolfgang Ferdinand Freiherr von Dörnberg (1789). Letzte Oberdirektoren waren Friedrich Wilhelm von Thulemeier und Großkanzler Heinrich Julius von Goldbeck, die seit 1793 bzw. 1795 das Amt versahen⁸.

⁴ Gebhard, Otto: *Friderizianische Pfälzerkolonien in Brandenburg und Pommern*, Stettin: Leon Saunier, 1939, S.13

⁵ GStA PK, I. HA Rep. 119 Pfälzer Koloniedepartement, AA 1 Bl. 102-109 (Druck, deutsch und französisch); vgl. Abb. 2.

⁶ GStA PK, I. HA Rep. 119 Pfälzer Koloniedepartement, A 2.

⁷ Marschall war Vizepräsident und Minister des Generaldirektoriums.

⁸ Vgl. Vorwort im Findbuch zum Bestand GStA PK, I. HA Rep. 119 Pfälzer Koloniedepartement.

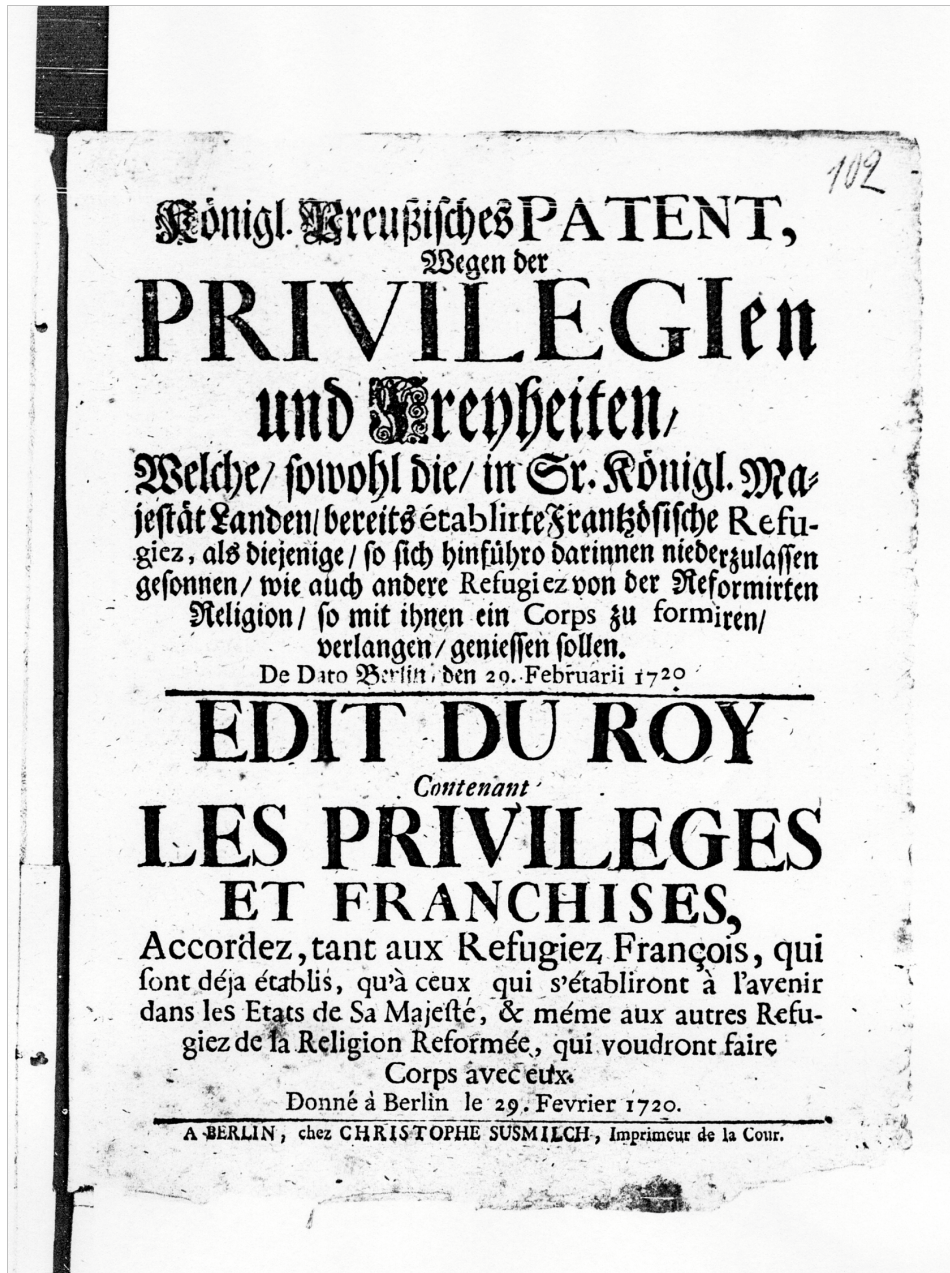


Abb. 2. Patent wegen der Privilegien der „Réfugiés“ vom 29. Februar 1720 (Druck, deutsch und französisch). Signatur: GStA PK, I. HA Rep. 119 Pfälzer Koloniedepartement, AA 1 Bl. 102

Durch die Festlegungen des Tilsiter Friedens – die Pfälzer Kolonie im Herzogtum Magdeburg gelangte an das Königreich Westphalen – wurde das Pfälzer Koloniedepartement im Jahre 1809 aufgelöst und die Registratur vom Geheimen Staatsarchiv PK übernommen.

2. Ansiedlung der Pfälzer in Pommern

2.1. Allgemein

Bedeutsam waren die Kolonisationspläne Friedrichs in Pommern. Der König hegte für diese Provinz eine gewisse Sympathie. Als Herausforderung sah er einerseits die Lage Pommerns und andererseits die Beseitigung der Schäden des Siebenjährigen Krieges an. Er führte somit das Erbe seines Vaters fort, der bereits die Kolonisation in Pommern berücksichtigt hatte und dies per Patent vom 3. Juni 1721⁹ dekretierte.

Über 20 Dörfer sind unter Friedrich dem Großen allein in Pommern mit Pfälzer Kolonisten gegründet worden¹⁰.

Pommern war ein dünnbesiedeltes Land. Im Jahr 1740 kamen auf etwa 506 Quadratmeilen nur ca. 300.000 Einwohner. Der König gab den Städten Geld für den Aufbau von Häusern, die Anlegung von Fabriken und anderen gewerblichen Unternehmen sowie für die Ansetzung von Wollspinnerfamilien. Auf dem Land galt es, Sümpfe trocken zu legen, Seen abzulassen, Flussläufe zu regulieren und Wälder auszuroden, um fruchtbares Ackerland und ertragreiche Wiesen zu gewinnen. So entstanden allein in Pommern 159 neue Ortschaften¹¹.

Bald nach seiner Thronbesteigung reiste Friedrich II. nach Pyritz und Stargard um die Ausführung seiner Verbesserungspläne für das Gewerbe und die Industrie, die Trockenlegung der Sümpfe sowie das Anwachsen der Bevölkerung zu überwachen. In den Ämtern auf neu angelegten Radungen¹² wurden 831 Familien mit ca. 6881 Personen, darunter zahlreiche Pfälzer, angesetzt. Des Weiteren wurden 109 Wollspinnerfamilien (323 Menschen)

⁹ Beheim-Schwarzbach, Dr. Max: Hohenzollersche Colonisation, Leipzig: Duncker & Humblot, 1874, S. 367 f.

¹⁰ Kröhling, Walter: Die Gründung des Dorfes Coccejendorf, Kreis Schlawe in Pommern im Rahmen der pfälzischen Kolonisation unter Friedrich d. Gr. in: Hamburger Mittel- und Ostdeutsche Forschungen. Hrsg. von der freien und Hansestadt Hamburg, Hamburg: Ludwig Appel, 1957, S. 57.

¹¹ Splittgerber, Chr.: Auf den Spuren des alten Fritz, Eventin. Aus Bote vom Pommernstrand – Sonntagsblatt der Synode Rügenwalde, 1912.

¹² = Rodungen bzw. Urbarmachung.

Es ist durch den allernachsten Willen. Meinung, das die demselben
 so eben beschriebene Sache denjenigen so es ihnen das wegen zwecklich ist
 nicht, als Haupt 100 fl. jährlich, was sie wieder ansetzen werden sollen
 die von solchem Capital als dem ausüblich kleinem Gelder aus dem Jahr
 und so nicht anders als aus einer und allem zum Establishment des Colo-
 nisten Quartiers angewandt, und demnach diese jährlichen wölhen zu stellen
 Etat. Ministe o. Marichall durch Rechnung wird, richtig und correcte
 Rechnung gefordert werden, allermehrsten dann auf denselben alle Kosten
 Honor auf diese Gelder mit zu setzen soll.

Wichtig ist in. Meinig. Maß. Prention, das so viel das Establishment
 des Colonisten in Pommern, nebst dem, das dasigen König, und die
 Mitten-Exzellenz Director o. Schatzkammer, wie auch den Königl. Res.
 Sprenger Spießli dera wegen Mithorbringung denselben, ausgeführt
 werden soll.

Mittheilung: in. Meinig. Maß. hinführe demnach dem
 General. Director hinführe in Pommern, sich hinführe allmählich
 hat wissen, und durch das selb, nach demselben, abzuwickeln
 Potsdam den 10. Aug. 1747.

By des General. Directorium.
 Carlspurgkalt des Establishment danna mit
 dem Königlichen, o. Exzellenz, Colonisten.
 Mittel, wie auf denjenigen, so das
 wegen Rechnung werden, besetzt und vor-
 geschickt werden soll.

Grimm

Abb. 4. Kabinettsorder vom 10. August 1747 über Methode und Finanzierung der Ansetzung der Pfälzer. Signatur: GStA PK, II. HA Generaldirektorium, Abt. 12 Pommern, Materien, Zwei-
 brückensche Kolonisten Nr. 2, S. 33 RS

etabliert, in den Kolonien bei den Städten waren es 595 Familien mit 3772 Personen.

Rund zwei Drittel aller Kolonisten waren Ackerbürger, die anderen Leineweber, Schneider, Tischler, Schuster, Böttcher, Schlosser, Schmiede, Küfer und andere sowie wenige Tagelöhner, die alle wenig Vermögen besaßen. Jeder Einzelne wurde befragt, ob er sich selber etablieren wolle – was mangels Geldes größtenteils nicht möglich war – oder ob sie „auf Kosten des Königs angesetzt werden“. Daraufhin hatten sie sich ausdrücklich bereit zu erklären, in diesem Falle „zu dienen und zu fronen“¹³.

Die Durchführung der Ansetzung der Kolonisten oblag dem Generaldirektorium, soweit Pommern und die Neumark als Ansetzungsgebiete in Betracht kamen, dem ersten Departement unter Graf Blumenthal. Auf Antrag und nach Vorschlägen des Ministers von Marschall erging unter dem 10. August 1747 eine Kabinettsorder über Methode und Finanzierung der Ansetzung der Pfälzer¹⁴. Die Siedlungsplätze waren urwaldartige mit Eichen, Erlen, Eschen und Fichten bewachsene, oft sumpfbartige Waldgebiete oder auch moorige Bruchlandschaften, bedeckt mit Weidenbüschen.

Der König erteilte per Kabinettsorder vom 13. Oktober 1747 dem Minister von Marschall Weisungen über die Anlegung von Dörfern im pommerschen Oderbruch, die für die Zweibrückener gedacht waren. Demnach war das Dorf

in der Mitte der Dorfgemarkung so anzulegen, dass es den Kolonisten möglich ist, ihre Äcker und Wiesen auf bequemen Wegen zu erreichen;

auch sollten „schnurgerade, nicht krumme und schiefe Verbindungswege mit anderen in der Nachbarschaft anzulegenden Dörfern“ vorgesehen werden.

Bei der Kolonisation standen dem König für die einzelnen Provinzen Immediatkommissionen zur Seite, die die Aufgabe hatten, Ansetzungsgebiete zu ermitteln und Richtlinien für deren Herrichtung und Besiedlung aufzustellen. Bei der Pommerschen Kammer war der Präsident, von Aschersleben, für die Ansiedlung zuständig, unterstützt vom Kammerdirektor von Schlabrendorf.

Die Ansiedlung der Pfälzer in Pommern ging nicht immer ohne Schwierigkeiten einher. Diese sahen sich in ihren Hoffnungen und Erwartungen meist arg getäuscht. Viele Familien kamen mittellos in der neuen Heimat an. Die Städte und Königlichen Ämter, auf deren Grund und Boden die Siedlungen lagen, weigerten sich, die Mittel zum ersten Unterhalt derselben zu geben. Zu Enttäuschungen und mangelnder Eignung der Pfälzer für die

¹³ Gebhard, Otto: Friderizianische Pfälzerkolonien in Brandenburg und Pommern, Stettin: Leon Saunier, 1939, S. 21, S. 44.

¹⁴ GStA PK, II. HA Generaldirektorium, Abt. 12 Pommern, Materien, Zweibrückensche Kolonisten Nr. 2, S. 33; vgl. Abb. 3, 4.

harte Kolonistenarbeit kamen die ungewöhnlich schwierigen Verhältnisse der Anfangsjahre hinzu, verursacht durch die Bodenbeschaffenheit und Ansetzungsumstände.

Friedrich II., der Große, achtete streng auf die Erfüllung der Ansiedlungspläne seitens seiner Beamten und forderte deren Berichterstattung. Ein im Jahre 1755 verfasster Bericht war dem König zu oberflächlich und veranlasste ihn zu folgender Antwort:

Wir ertheilen Euch auf Euren Bericht hierdurch zur Resolution, künftig mehr Attention darauf zu haben, dass die Beamten ihrem Versprechen prompt nachkommen und die Ansetzung derer Familien, wozu sie sich engagiert, nicht auf die lange Bank schieben dürfen. Ihr habt selber Euren, bei Einsendung der Tabelle abzustattenden Bericht nicht so vague einzurichten als e[uer] g[naden], wenn ihr darinnen anführt, die Gebäude sind größtenteils bis auf wenige Höfe, ingleichen mehrenteils fertig, sondern ihr müsst künftig statt dessen allemal eine gewisse Anzahl, wie viel Gebäude bereits fertig sind und wieder noch angefertigt werden müssen, in der Tabelle exprimieren.¹⁵

Die Kolonisation zahlreicher Pfälzerfamilien machte weiter Fortschritte, da brach der siebenjährige Krieg (1756–1763) aus. Während dieser Zeit wurden allein in Pommern 465 Häuser, 442 Scheunen und 373 Ställe niedergebrannt; 59179 Personen starben. Zum Wiederaufbau stellte der König 1.363.000 Taler 5 Groschen 4 Pfennige zur Verfügung¹⁶.

Ferner wurden den Pfälzerkolonien ein bis zwei Freijahre (abgabefreie Jahre) zugestanden. In fast allen Kolonien wurde der Erbzins nach und nach herabgesetzt.

Durch das Edikt vom 14. September 1811, betreffend die Regulierung der gutsherrlichen und bäuerlichen Verhältnisse wurden die Bauern aus der Erbuntertänigkeit und Leibeigenschaft entlassen. Die Zahlung des Erbzinses wurde eingestellt. Des Weiteren erfolgten die Beseitigung der Gemengelage und die Separation, d. h. die Aufteilung des bisherigen Gemeindebesitzes unter die einzelnen Bauern. Damit wurden eine individuelle Bewirtschaftung und die Anwendung neuer, fortschrittlicher Methoden im Ackerbau erst möglich¹⁷.

Die Pfälzer Kolonisten waren reformierte Christen und hatten Ihre eigene Gemeinde.

¹⁵ Beheim-Schwarzbach, Dr. Max: Hohenzollersche Colonisation, Leipzig: Duncker & Humblot, 1874, S. 367f.

¹⁶ Ebenda, S. 368.

¹⁷ Kröhling, Walter: Die Gründung des Dorfes Coccejendorf, Kreis Schlawe in Pommern im Rahmen der pfälzischen Kolonisation unter Friedrich d. Gr. in: Hamburger Mittel- und Ostdeutsche Forschungen. Hrsg. von der freien und Hansestadt Hamburg, Hamburg: Ludwig Appel, 1957, S. 57.

2.2. Archivalienüberlieferung im GStA PK

Archivalien über die Einwanderung von Pfälzern, aber auch von Salzbergern, Schweizern sowie von Bürgern anderer Landesteile und die damit verbundene Kolonisierung sind in mehreren Beständen der GStA PK, I. Hauptabteilung Geheimer Rat, GStA PK, II. Hauptabteilung Generaldirektorium und der GStA PK, VI. Hauptabteilung Familienarchive und Nachlässe überliefert.

Hervorzuheben für Pommern sind u. a. der Bestand GStA PK, I. HA Rep. 119 Pfälzer Kolonie-Departement sowie die Materien, Ämter- und Ämterverpachtungssachen sowie Städtesachen des Bestandes GStA PK, II. HA Generaldirektorium, Abt. 12 Pommern. Darüber hinaus beinhalten die Ministerialbestände (ab 1808 bis 1933/1934) GStA PK, I. HA Rep. 77 Ministerium des Innern und GStA PK, I. HA Rep. 87 Ministerium für Landwirtschaft, Domänen und Forsten Unterlagen über die Kolonisation in der Provinz Pommern. So finden sich in den Findhilfsmitteln zur Domänenabteilung (Rep. 87 C) des zuletzt genannten Bestandes u. a. Einträge über Vererb- und Verpachtung, Veräußerung der Höfe, Prästationstabellen und Besitz- und Abgabenverhältnisse des Kreises Schlawe aus dem Zeitraum von 1809 bis 1879.

2.3. Wilhelmine

Der Ort wurde 1749 im Rahmen der Kolonisation durch König Friedrich II. von Familien aus dem Raum Zweibrücken/Pfalz gegründet und nach der Schwester des Königs, Wilhelmine von Hohenzollern-Bayreuth, benannt. Zur Anlegung dieser Kolonie wurde ein Waldgebiet beim Vorwerk Stemnitz gerodet, welches für 16 Pfälzer¹⁸ bestimmt war. Diese Personen gehörten zu 171 Familien, die im Spätherbst 1748 nach Pommern kamen¹⁹. Das Waldgebiet bestand zum größten Teil aus Moor und Sumpf und konnte demzufolge erst nach und nach urbar gemacht werden. Somit konnte die Fläche anfangs lediglich als Hüteland genutzt werden. Folglich konnte der Landmesser Zülich zunächst jedem der 16 Kolonisten neben einer Hofstelle und Wöhrde (Wohnhaus) nur 32½ Morgen²⁰ Acker und 7½ Morgen Wiese zuweisen. Ferner wurden den Kolonisten neun Frei-

¹⁸ Vgl. Tabelle 1.

¹⁹ GStA PK, II. HA Generaldirektorium, Abt. 12 Pommern, Materien, Zweibrückensche Kolonisten Nr. 5, S. 2f.

²⁰ 1 preuß. Morgen = 180 preuß. Quadratruthen = 25 a 53 qm; vgl. Engel, Franz: Tabellen alter Münzen, Maße und Gewichte: zum Gebrauch für Archivbenutzer (Schaumburger Studien Heft 9), Rinteln: Bösendahl, 1965. S. 5.

jahre bis Trinitatis²¹ 1758 zugestanden. Das dritte Feld – die Brache – hatten die Kolonisten während dieser Zeit noch immer nicht erhalten. Des Weiteren konnte die Hälfte der Feldmark noch immer nur als Hüteland genutzt werden. Der bessere Boden, schwarzer Grund mit Lehm vermischt, lag am Fluss Wipper und wurde als Winterfeld genutzt. Ein weiteres Feld, in Richtung Meitzow gelegen, hatte viele moorige und sandige Stellen. Aus Moor- und Torfgrund bestand das dritte, am Birkbruch, befindliche Feld. Die Rohr- und Bleichwiesen waren zweitschnittig, die übrigen im neugerodeten Eschbruch nur einschnittig. Aufgrund dieser schwierigen Verhältnisse wurde die Pacht von 26 auf 10 Taler herabgesetzt. Obwohl der Boden weder an Nutzflächen noch an Erträgen das hergab, was man sich versprochen hatte, entwickelte sich die Kolonie; letztendlich auch ein Verdienst des Generalpächters des Amtes, Kriegsrat Stürztebecher²².

Tabelle 1. Wirtsliste von Wilhelmine 1749²³

Namen der Kolonisten	Zahl Söhne	der Töchter	Barvermögen in Talern	Heimat und Herkunftsorte
Herm. Kroll	-	3	66	Kastenberg, Zweibrücken
Peter Eberhardt	5	1	33	Laudert, Amt Simmern
Leonhard Herzog	4	2	66	Ernstweiler, Pf.-Zweibr
Andreas Minert	-	-	33	Bickenbach (Darmstadt)
Schülers Witwe	-	1	66	Breitenhaim, Pf.-Zweibr.
Joh. Peter Schaeffer	2	2	66	Elsbach im Odenwald
Heinrich Hübener	1	-	133	Elsbach im Odenwald
Joh. Adam Pfeiffer	1	2	33	Schlierbach im Odenwald
Joh. Phil. Müller	1	-	33	Schönberg bei Auerbach
Johann Schaeffer	2	1	33	Eberstadt a. d. Bergstraße
Joh. Weiß	-	3	-	Hausen im Luttbinger Amt
Valentin Hartmann	3	-	66	Hassel, Pf.-Zweibrücken
Georg Heinr. Stoll	-	1	66	Hassel, Pf.-Zweibrücken
Joh. Martin	2	4	16	Heimbach in der Pfalz
Heinrich Seiffert	2	2	-	Neustadt, Grafschaft Erbach
Christian Jacob	3	1	-	Hassel, Pf.-Zweibrücken

²¹ =der Sonntag nach Pfingsten; markiert jeweils Anfangs- und Endtermin der Untersuchungs- und Einrichtungsakten des hier beschriebenen Amtes Rügenwalde.

²² Gebhard, Otto: Friderizianische Pfälzerkolonien in Brandenburg und Pommern, Stettin: Leon Saunier, 1939, S. 141f.

²³ Ebenda, Anlage 48.

- Anm. 1: Nach Liste des Jahres 1754 waren inzwischen ersetzt: Schülers Witwe durch Abraham Herzog, Stoll durch Peter Müller, beides Pfälzersöhne.
- Anm. 2: Wirtsliste des Jahres 1768 und 1777: Peter Pfeiffer, Peter Eberhard, Daniel Herzog, Andreas Minert, Abraham Herzog, Jürgen Schaeffer, Witwe Hübener, Joh. Adam Pfeiffer, Joh. Phil. Müller, Joh. Schaeffer, Jac. Herzog, Heinrich Jacob, Peter Müller, Martin Eberhardt, Witwe Seiffert, Peter Jacob.

In dem vom Kgl. preußischen Konsistorialrat und Hofprediger bei der Schlosskirche in Stettin, Ludewig Wilhelm Brüggemann, im Jahr 1784 herausgegebenen Werk über Vor- und Hinterpommern wird Wilhelmine wie folgt beschrieben:

1 Meile von Schlawe gegen Norden, 3 Meilen von Rügenwalde gegen Osten und eben so weit von Stolpe gegen Westen, ist eine nicht weit von der Wipper 1749 in dem Stemnitzschen Walde nach einer vorgenommenen Radung angelegte Colonie, die aus 16 Pfälzerfamilien mit dem Schulzen, 1 Schulhause, 1 Büdner und 19 Feuerstellen bestehet und zu Stemnitz in der Rügenwaldeschen Synode eingepfarret ist. Unter den hiesigen Einwohnern befinden sich jetzt 8 deutschreformierte Familien²⁴.

In den Findhilfsmitteln zum Bestand Generaldirektorium Pommern lassen sich keine einschlägigen Archivalien über Wilhelmine nachweisen. Jedoch geben die z. B. die Prästations- und Mühlentabellen²⁵ des Dorfes Wilhelmine(n) aus den Akten *Untersuchungs- und Einrichtungsakten des Amtes Rügenwalde zur Generalpacht*²⁶ aus den Jahren von 1758 bis 1794 Auskunft über die dort ansässigen 16 Kolonistenfamilien sowie deren Knechte und Mägde²⁷. Die

²⁴ Brüggemann, L. W.: Ausführliche Beschreibung des gegenwärtigen Zustandes des Kgl. Preußischen Herzogtums Vor- und Hinterpommern, Zweiter Teil, 2. Band. Beschreibung der zu dem Gerichtsbezirk der Landeskollegien in Köslin gehörigen Hinterpommerschen Kreise, Stettin: H. G. Effenbart, Kgl. Buchdrucker, 1784, S. 856.

²⁵ Prästationstabelle = Verzeichnis der Steuer- und Abgabenleistungen der Bauern des betreffenden Bezirkes Mühlentabelle = Liste der Mahlgäste, die von der Regierung jeder Mühle zwangsweise zugewiesen werden. Hier finden sich auch die Einwohner der adligen Dörfer verzeichnet, da der Adel damals nur noch selten eigene Mühlen besaß. Diese Mühlensignationen enthalten außer Vor- und Familiennamen, Angaben über den Familienstand, die Anzahl der Kinder unter und über 10 Jahre, die Anzahl der „alten“ Leute. vgl. H. Gollub, *Amtsrechnungen und Prästationstabellen [im Staatsarchiv Königsberg]* (Altpreuß. Geschlechterkunde 1927 S. 30–35).

²⁶ Vgl. Neitzel, Dr. Ulrich; Sielaff, Mathias: Die Einwohnerlisten des Rügenwalder Amtes 1731–1803. Band 1 der Fachreihe „Genealogische Schriften für Ostpommern“ der Arbeitsgemeinschaft „Orts- und Familienforschung Schlawe. Löhne/Westfalen: Selbstverlag, 2001.

²⁷ Vgl. GStA PK, II. HA Generaldirektorium, Abt. 12 Pommern, Tit. LV Amt Rügenwalde Sekt. 1 Nr. 8, S. 371–372, Desgl. Nr. 9 S. 85, S. 166–167, S. 445–446; vgl. Abb. 5, 6, 7, 8, 9; Desgl. Nr. 10 S. 91.

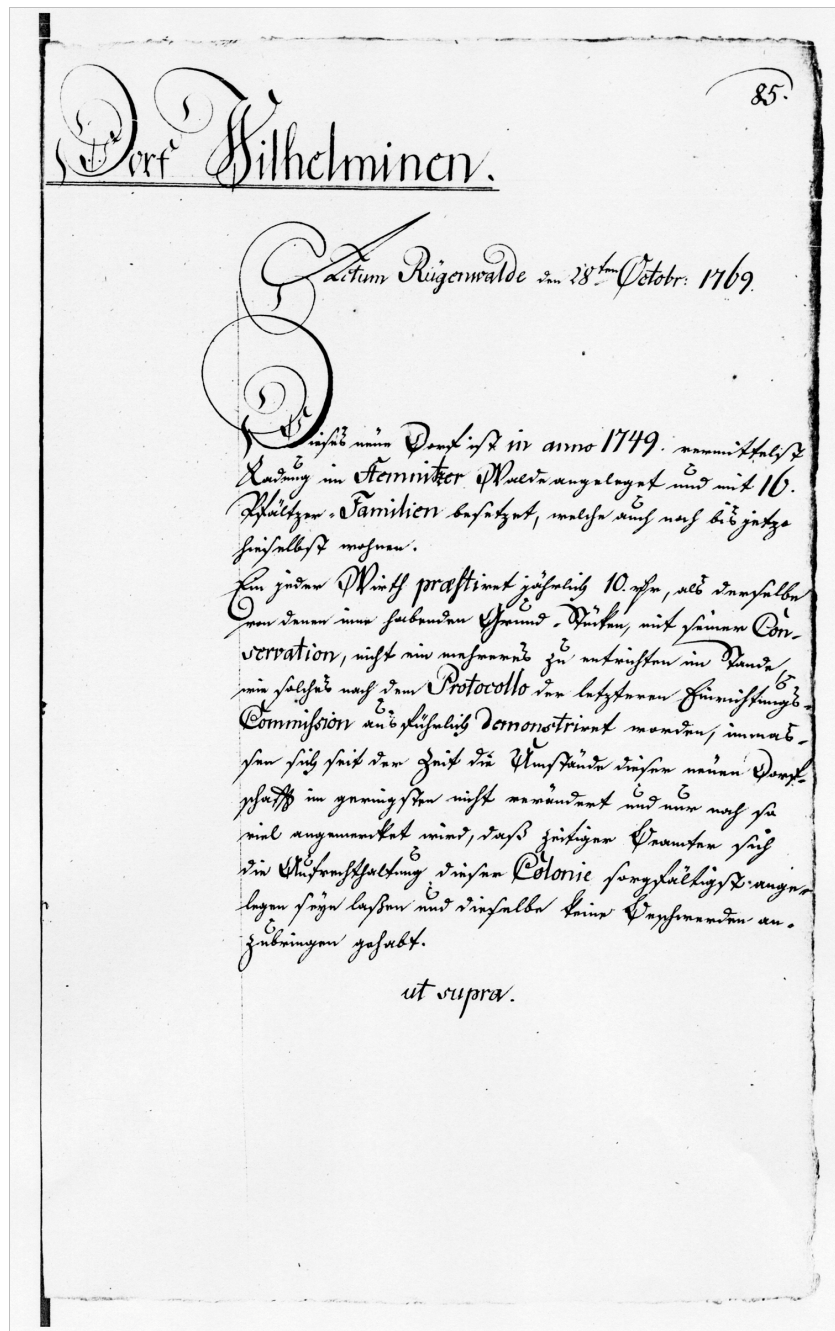


Abb. 5. Gründung des Dorfes Wilhelminen. Signatur: GStA PK, II. HA Generaldirektorium, Abt. 12 Pommern, Tit. LV Amt Rugenwalde Sekt. 1 Nr. 9 „Untersuchungs- und Einrichtungsakten des Amtes Rugenwalde zur Generalpacht“, S. 85




Abb. 6. Prastations-tabelle vom Dorf Wilhelminen (Deckblatt). Signatur: GStA PK, II. HA Generaldirektorium, Abt. 12 Pommern, Tit. LV Amt Rugenwalde Sekt. 1 Nr. 9 „Untersuchungs- und Einrichtungsakten des Amtes Rugenwalde zur Generalpacht“, S. 166

Dorf Wilhelminen		Summe	Remarque
Pfälzer Colonisten			
1. Peter Andreas Minert	10		
2. Adam Schäfer	10		
3. Wilh. Schäfer	10		
4. Daniel Herkog	10		
5. Philipp Müller	10		
6. Abraham Herkog	10		
7. Heinrich Jacob	10		
8. Peter Müller	107		
9. Jacob Herkog	10		
10. Peter Eberhard	107		
11. Wilh. Thibourn	10		
12. Jürgen Schäfer	10		
13. Peter Jacob	10		
14. Peter Schäfer	10		
15. Hans Schäfer	10		
16. Martin Eberhard	10		
Summa	1607		

Abb. 7. Prästationstabelle vom Dorf Wilhelminen. Signatur: GStA PK, II. HA Generaldirektorium, Abt. 12 Pommern, Tit. LV Amt Rügenwalde Sekt. 1 Nr. 9 „Untersuchungs- und Einrichtungsakten des Amtes Rügenwalde zur Generalpacht“, S. 167

Mühlentabelle 1770/1776 verzeichnet für Wilhelmine 121 Personen, einschließlich 43 Kinder, dem Schulmeister Zibell und dem Kuhhirten Peter Stüwe.

Im Zeitraum von 1776 bis 1782 war die Kolonie auf 125 Personen, darunter 43 Kinder und 5 alte Leute (die Mütter bzw. Eltern der Kolonisten) angewachsen. Zu diesem Personenkreis zählte ferner der Schulmeister Zibell und der Kuhhirte Eberhard. Aus der dortigen Mühlentabelle geht außerdem hervor, dass das angebaute Korn auf der Freetzer Wassermühle gemahlen wurde. Weiter Mahlgäste dieser Mühle waren neben Wilhelmine die Dörfer Altenschlawe, Freetz und Stemnitz²⁸. In der Mühlentabelle für Wilhelmine 1788/1794 sind bereits 20 Kolonistenfamilien mit insgesamt 170 Personen – darunter 55 Kinder, wiederum der Schulmeister Zi(e)bell sowie der Kuhhirte Andreas Minert und der Schweinehirte Joachim Fehlow – aufgeführt²⁹.

²⁸ Desgl. Nr. 10 S. 637–638.

²⁹ Desgl. Nr. 11 S. 552–553.

21 445.

1. Müller, Sabelles.
 2. Dorf, ^{Wohn.} Wilhelminen.
 3. Zahl an Mahl, Drescher und Personen. Zahl . 121. Personen.
 4. Daran gehören ab.
 5. Die Sämerei unter 10. Jahr und alle Leute . 48.
 6. Daran zum Anschlag . 48. Personen.
 7. Müller, Drescher, Trecker, Mäher, Mühle.

Abb. 8. Mühlentabelle vom Dorf Wilhelminen (Deckblatt). Signatur: GStA PK, II. HA Generaldirektorium, Abt. 12 Pommern, Tit. LV Amt Rügenwalde Sekt. 1 Nr. 9 „Untersuchungs- und Einrichtungsakten des Amtes Rügenwalde zur Generalpacht“, S. 445

Dorf Wilhelminen.	Ansetz										Einrichtung										Seite	
	über 180		unter 180		über 180		unter 180		über 180		unter 180		über 180		unter 180							
Pfälzer Colonisten																						
1. David Adamson	1	1	2	1	1	1																
2. Adam Pfeiffer	1	1	2	2																		
3. Willem Dreyer		1	2	2																		
4. David Wörkky	1	1		1	2	1																
5. Philipp Müller	1	1	2	1	2																	
6. Abraham Wörkky	1	1	1	2	2																	
7. Heinrich Jacob	1	1		1	2	1																
8. Peter Müller	1	1	1	1	2	1																
9. Jacob Wörkky	1	1	1		2			1	1	1		1	1		1	1						Adam Eberhard, Registrator auf dem Gut.
10. Peter Eberhard	1	1	1	1	2				1	1		1	1		1	1						Martin Cöhl, Registrator auf dem Gut.
11. Willem Andraorn		1	2	1																		
12. Jürgen Schärer	1	1		2	2	1																
13. Peter Jacob	1	1	1	1	2				1	1		1	1		1	1						Philipp Jacob, Registrator auf dem Gut.
14. Peter Pfeiffer	1	1	1	1	2	1																
15. Hans Schärer	1	1	2	2																		
16. Martin Eberhard	1	1	2	1	1				1	1		1	1		1	1						Heinrich Hartmann, Registrator auf dem Gut.
17. Philipp Christian Fiedel	1	1		2																		
18. Peter Strauß	1	1		1																		
Summa	16	18	19	12	16	22	4	4	1	4	4				3	4						

Abb. 9. Mühlentabelle vom Dorf Wilhelminen. Signatur: GStA PK, II. HA Generaldirektorium, Abt. 12 Pommern, Tit. LV Amt Rügenwalde Sekt. 1 Nr. 9 „Untersuchungs- und Einrichtungsakten des Amtes Rügenwalde zur Generalpacht“, S. 446

Eine Übersicht über die Ausrechnung welchergestalt die zur Radung und dem Etablissement von 16 Familien bey Sternitz im Amte Rügenwalde erforderliche Gelder nemlich Capital und Interessen von denen aus der Radung zu lösenden Holtzgeldern und durch die Revenües vom Etablissement successive können abgetragen werden von Trinitatis 1749 bis Trinitatis 1785 befindet sich in der Akte Ansatz der vor das Amt Königsholland angekommenen 99 Familien, so aus denen Rahdeholzgeldern successive bestritten werden soll, 1748-1770³⁰.

Der Aktenband enthält weitere von der Pommerschen Kriegs- und Domänenkammer verfasste Vorstellungen und Bitten um Übernahme der Kosten für die Kolonistenfamilien.

³⁰ GStA PK, II. HA Generaldirektorium, Abt. 12 Pommern, Materien, Zweibrückensche Kolonisten Nr. 5, S. 12-13; vgl. Abb. 10, 11, 12.

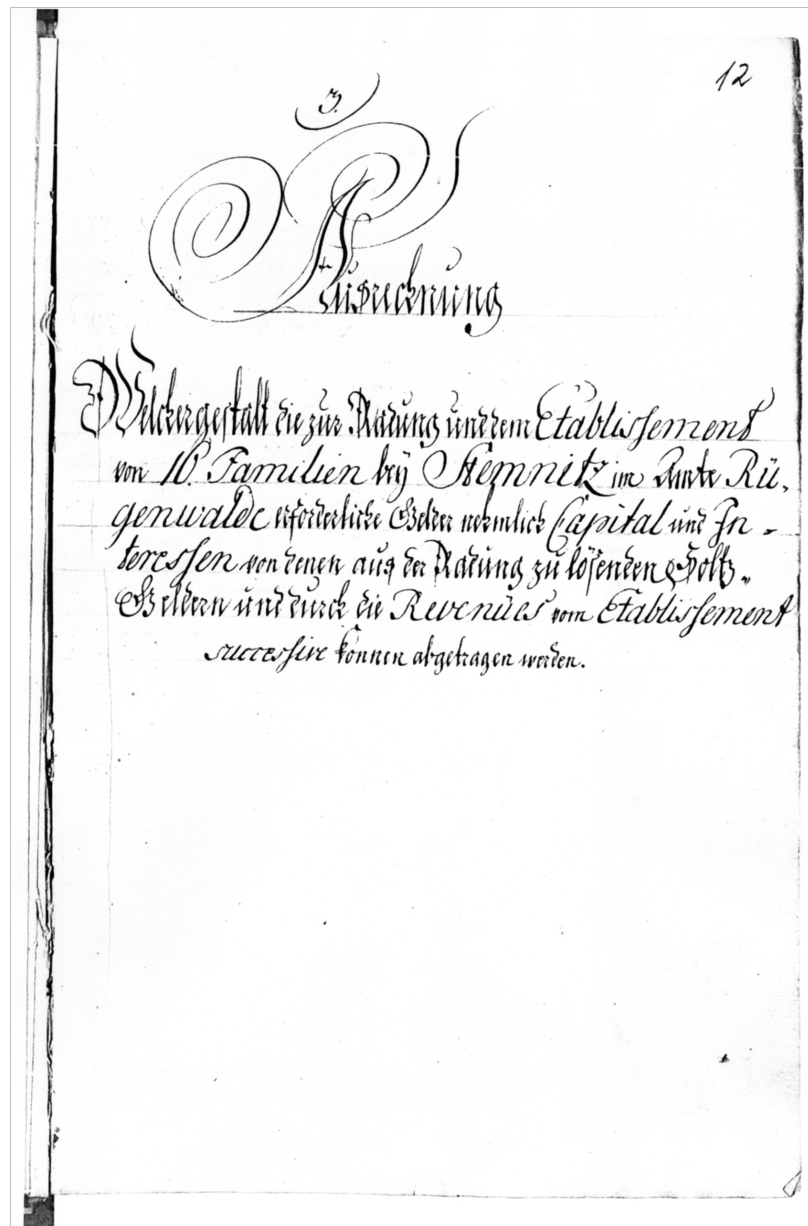


Abb. 10. Ausrechnung welchergestalt die zur Radung und dem Etablissemens von 16 Familien bey Stennitz im Amte Rügenwalde erforderliche Gelder nemlich Capital und Interessen von denen aus der Radung zu lösenden Holtzgeldern und durch die Revenües vom Etablissemens successive können abgetragen werden (Deckblatt). Signatur: GStA PK, II. HA Generaldirektorium, Abt. 12 Pommern, Materien, Zweibrückensche Kolonisten Nr. 5 „Ansatz der vor das Amt Königsholland angekommenen 99 Familien, so aus denen Rahdeholzgeldern successive bestritten werden soll 1748-1770“, S. 12

Zur Deckung und Anbau unarbeitsamer und unbesessener Kolonisten... 15284. 1778
 Zu 16. Kaiserl. Com. Gutverzeichn. à 24. Sgr. 384. "
 Summa 15668. 1778.

Diese Summe zu Veranschaulichung der Abgabe zu accedieren, und bezuglich
 sind sind dem Herrn, Hertz zu Brandenburg, d. 12000. 1778 successore immer,
 nach d. Kaiserl. Summenrechnung, demnach abzugeben, weil wegen der besagten
 Hertz. Gebüh. selbst nicht abzuwehren, und die Deckung aber das selbst
 mit geringem Aufwand unarbeitsamer, und unbesessener Kolonisten zu
 section zu bringen, dasselbe demnach dem Capital zu d. d. d.
 zahlung nach d. Kaiserl. repartiert, und in dem nach dem d. Kaiserl. d. d. d.
 venies in Abzug des Capital abgesetzt.

Abb. 11. Ausrechnung welchergestalt die zur Radung und dem Etablissement von 16 Familien bey Stennitz im Amte Rügenwalde erforderliche Gelder nemlich Capital und Interessen von denen aus der Radung zu lösenden Holtzgeldern und durch die Revenües vom Etablissement successive können abgetragen werden (Deckblatt). Signatur: GStA PK, II. HA Generaldirektorium, Abt. 12 Pommern, Materien, Zweibrückensche Kolonisten Nr. 5 „Ansatz der vor das Amt Königsholland angekommenen 99 Familien, so aus denen Rahdeholzgeldern successive bestritten werden soll 1748–1770“, S. 12 RS

Von Trinitati bis Trinitati	Im Jahr 1779 bis 1780	Im Jahr 1780 bis 1781	Im Jahr 1781 bis 1782	Im Jahr 1782 bis 1783	Im Jahr 1783 bis 1784	Im Jahr 1784 bis 1785	Im Jahr 1785 bis 1786	Im Jahr 1786 bis 1787	Im Jahr 1787 bis 1788	Im Jahr 1788 bis 1789	Im Jahr 1789 bis 1790	Im Jahr 1790 bis 1791	Im Jahr 1791 bis 1792	Im Jahr 1792 bis 1793	Im Jahr 1793 bis 1794	Im Jahr 1794 bis 1795	Im Jahr 1795 bis 1796	Im Jahr 1796 bis 1797	Im Jahr 1797 bis 1798	Im Jahr 1798 bis 1799	Im Jahr 1799 bis 1800
1779 bis 1780	5000	350	600	350	350	350	350	350	350	350	350	350	350	350	350	350	350	350	350	350	350
51	3000	380	900	380	380	380	380	380	380	380	380	380	380	380	380	380	380	380	380	380	380
52	2000	450	1200	450	450	450	450	450	450	450	450	450	450	450	450	450	450	450	450	450	450
53	2000	519	1650	519	519	519	519	519	519	519	519	519	519	519	519	519	519	519	519	519	519
54	2000	570	2100	570	570	570	570	570	570	570	570	570	570	570	570	570	570	570	570	570	570
55	1008	607	2550	607	607	607	607	607	607	607	607	607	607	607	607	607	607	607	607	607	607
56		582	3000	582	582	582	582	582	582	582	582	582	582	582	582	582	582	582	582	582	582
57		488	3450	488	488	488	488	488	488	488	488	488	488	488	488	488	488	488	488	488	488
58		410	3900	410	410	410	410	410	410	410	410	410	410	410	410	410	410	410	410	410	410
59		327	4350	327	327	327	327	327	327	327	327	327	327	327	327	327	327	327	327	327	327
60		321	4800	321	321	321	321	321	321	321	321	321	321	321	321	321	321	321	321	321	321
61		316	5250	316	316	316	316	316	316	316	316	316	316	316	316	316	316	316	316	316	316
62		308	5700	308	308	308	308	308	308	308	308	308	308	308	308	308	308	308	308	308	308
63		301	6150	301	301	301	301	301	301	301	301	301	301	301	301	301	301	301	301	301	301
64		293	6600	293	293	293	293	293	293	293	293	293	293	293	293	293	293	293	293	293	293
65		285	7050	285	285	285	285	285	285	285	285	285	285	285	285	285	285	285	285	285	285
66		277	7500	277	277	277	277	277	277	277	277	277	277	277	277	277	277	277	277	277	277
67		268	7950	268	268	268	268	268	268	268	268	268	268	268	268	268	268	268	268	268	268
68		259	8400	259	259	259	259	259	259	259	259	259	259	259	259	259	259	259	259	259	259
69		249	8850	249	249	249	249	249	249	249	249	249	249	249	249	249	249	249	249	249	249
70		239	9300	239	239	239	239	239	239	239	239	239	239	239	239	239	239	239	239	239	239
71		228	9750	228	228	228	228	228	228	228	228	228	228	228	228	228	228	228	228	228	228
72		217	10200	217	217	217	217	217	217	217	217	217	217	217	217	217	217	217	217	217	217
73		205	10650	205	205	205	205	205	205	205	205	205	205	205	205	205	205	205	205	205	205
74		193	11100	193	193	193	193	193	193	193	193	193	193	193	193	193	193	193	193	193	193
75		180	11550	180	180	180	180	180	180	180	180	180	180	180	180	180	180	180	180	180	180
76		167	12000	167	167	167	167	167	167	167	167	167	167	167	167	167	167	167	167	167	167
77		152	12450	152	152	152	152	152	152	152	152	152	152	152	152	152	152	152	152	152	152
78		137	12900	137	137	137	137	137	137	137	137	137	137	137	137	137	137	137	137	137	137
79		122	13350	122	122	122	122	122	122	122	122	122	122	122	122	122	122	122	122	122	122
80		105	13800	105	105	105	105	105	105	105	105	105	105	105	105	105	105	105	105	105	105
81		88	14250	88	88	88	88	88	88	88	88	88	88	88	88	88	88	88	88	88	88
82		70	14700	70	70	70	70	70	70	70	70	70	70	70	70	70	70	70	70	70	70
83		51	15150	51	51	51	51	51	51	51	51	51	51	51	51	51	51	51	51	51	51
84		31	15600	31	31	31	31	31	31	31	31	31	31	31	31	31	31	31	31	31	31
85		9	16050	9	9	9	9	9	9	9	9	9	9	9	9	9	9	9	9	9	9

36. July 1568. 9658. 14. 2. 12000. 15570. 1658. 14. 2. 1568. 1. 1.

Die im obigen Tafel stehenden Revenües von dem Capital ... 247. 2. 2. 2. 2.

Abb. 12. Ausrechnung welchergestalt die zur Radung und dem Etablissement von 16 Familien bey Stenmitz im Amte Rügenwalde erforderliche Gelder nemlich Capital und Interessen von denen aus der Radung zu lösenden Holtzgeldern und durch die Revenües vom Etablissement successive können abgetragen werden (Deckblatt). Signatur: GSTa PK, II. HA Generaldirektorium, Abt. 12 Pommern, Materien, Zweibrückensche Kolonisten Nr. 5 „Ansatz der vor das Amt Königsholland angekommenen 99 Familien, so aus denen Rahdeholzgeldern successive bestritten werden soll 1748–1770“, S. 13

2.4. Coccejendorf

Auf dem Gelände des ehemaligen Dorfes Schwenzenhagen – 1540 Morgen und 68 Quadratruten groß – wird 1749 im Rahmen der Kolonisation durch Friedrich den Großen eine Siedlung durch 12 Familien aus der Pfalz³¹ angelegt. 1851 wird diese Kolonie nach dem preußischen Minister Samuel von Cocceji benannt.

Die beiden Brüder Peter und Lorenz von Slawe, Jeske von Rügenwalde, Curt von Massow und die Ritter Abraham Palow und Henning Below traten nach einer 1354 an dem Tage des heiligen Apostels Thomas ausgefertigten Urkunde dem Magistrat zu Schlawe die ehemalige wüste Feldmark Tzwenzenhagen ab. Coccejendorf gehörte wie Bewersdorf und Warschow zum Eigentum der Stadt Schlawe, die ihren Namen von der ehemals dort gelegenen Burg Slave erhielt. Außer diesen drei Dörfern besaß die Stadt noch das Ackerwerk Stadthof, eine Walkmühle, eine auf der Wipper gelegene Schneidemühle, eine Ziegelei, eine Försterei und den Waldhof³².

Tabelle 2. Wirtsliste von Coccejendorf ca. 1748³³

Namen der Kolonisten	Zahl der Kinder	Wirtsliste 1754	Wirtsliste 1757	Wirtsliste 1768
Joh. Heinrich Krafft	6	desgl.	-	Peter Voltz , Krafft nach Schlawe verzogen
Johann Pfeifer	1	desgl.	-	-
Joh. Philipp Weisgerber	-	desgl.	-	-
Johann Voltz	2	desgl.	-	Joh. Weisgerber
Caspar Kröhling	-	desgl.	Jac. Kröhling	-
Lorenz Kloche	4	desgl.	Joh. Nic. Weisgerber	-
Valentin Henkel	3	desgl.	-	Phil. Vetter
Adolf Heinrich Möhring	3	desgl.	-	-
Joh. Georg König	4	desgl.	Martin Heberlein	-
Jacob Stichter	-	desgl.	Hans Schröder	Friedrich Dentzin
Jac. Rupp (Rubl)	2	desgl.	-	Hans Peter Fleck
Ullrich Nagelschmidt	1	Phil. Kröhling	-	-

³¹ Vgl. Tabelle 2.

³² Brüggemann, L. W.: Ausführliche Beschreibung des gegenwärtigen Zustandes des Kgl. Preußischen Herzogtums Vor- und Hinterpommern, Zweiter Teil, 2. Band. Beschreibung der zu dem Gerichtsbezirk der Landeskollegien in Köslin gehörigen Hinterpommerschen Kreise, Stettin: H. G. Effenbart, Kgl. Buchdrucker, 1784, S. 840.

³³ Gebhard, Otto: Friderizianische Pfälzerkolonien in Brandenburg und Pommern, Stettin: Leon Saunier, 1939, Anlage 54.

Coccejendorf verdankt seine Gründung einer Anregung des Fürsten Moritz von Anhalt-Dessau, der zu diesem Zeitpunkt als Generalleutnant und Regimentskommandeur seinen Standort in Stargard hatte und ferner Vertrauensmann des Königs für die pommersche Kolonisation war. Schon früher war die Stadt Schlawe von der Regierung aufgefordert worden, ein Eigentumsdorf zu gründen, was diese mangels Geldmittel bisher immer ablehnte. Das Siedlungsgebiet war mit Buschwerk und Wald bewachsen und bisher von den Bauern der Dörfer Altschlawe und Stemnitz gegen 30 Taler jährlich als Viehweide genutzt. Die Überwachung und Berichterstattung über die Ansiedlung oblag dem Kriegsrat Sprenger, der der Stettiner Kriegs- und Domänenkammer angehörte und seinen Dienstsitz in Köslin hatte. Die Stadt Schlawe brachte die Pfälzer in Bürgerhäusern unter und musste vorerst auch für deren Lebensunterhalt aufkommen. Kolonistenfamilien erhielten damals, je nach Größe, pro Monat bis zu einem Wispel (= 4 Scheffel = ca. 152–172 kg Roggen oder Weizen³⁴) Brotkorn und dazu 3½ Taler Verpflegungszuschuss.

Die Kolonisten mussten ihr Siedlungsland selber urbar machen. Dazu zählten hauptsächlich das Fällen der Bäume und das Roden der Stubben. Diese Arbeit machte anfangs nur geringe Fortschritte, zumal die Entfernung zur Arbeitsstätte 6 bis 7 km betrug und die Kolonisten somit täglich bis zu 3 Stunden für den Hin- und Rückweg benötigten. Der Schlawer Magistrat bestimmte daher, dass die Kolonisten sich in der Nähe ihrer Arbeitsstätte bewohnbare Unterkünfte zu bauen hatten. Unterstützung erhielten sie ferner von Soldaten, die bis 1750 in Schlawe stationiert waren.

Der gerodete Boden war nicht sehr ertragreich und erforderte daher eine ausgiebige Düngung um einen zufrieden stellenden Ertrag zu liefern. Demzufolge sollte eine verstärkte Viehhaltung mit 12 bis 16 Kühen pro Hof für Abhilfe sorgen. Die Höfe in Pommern waren üblicherweise mit 2 Pferden, 2 Ochsen und 4 Kühen ausgestattet. Die gemeinschaftliche Hütefläche sollte 583 Morgen 32 Quadratruten betragen. Die Stallfütterung erfolgte nur während der Wintermonate. Ferner sollte jeder Kolonist 20 Morgen Wiese erhalten; die Gesamtackerfläche des Dorfes sollte 639 Morgen 36 Quadratruten, inklusive der 36 Morgen für die 12 Hofstellen, betragen. Das Generaldirektorium hielt bei dieser Bemessung das Gebiet nicht für ausreichend ausgenutzt und regte zusätzlich zu den 12 Kolonisten die Ansetzung 6 weiterer Kolonistenfamilien an. Es bezog sich dabei auf einen Plan Sprengers von Anfang 1751, als dieser das Gebiet bereiste. Vizedirektor Sprenger lehnte das Ansinnen des Generaldirektoriums energisch mit der Begrün-

³⁴ Engel, Franz: Tabellen alter Münzen, Maße und Gewichte: zum Gebrauch für Archivbenutzer (Schaumburger Studien Heft 9), Rinteln: Bösendahl, 1965. S. 8–9.

dung ab, dass die 18 Familien unmöglich ihren Lebensunterhalt mit der vorhandenen Hütefläche bestreiten könnten. Dieser Vorgang wird ausführlich in der Akte *Ansetzung von noch 6 Familien über die bereits etablierten 12 Familien bei der Stadt Schlawe bei Schwenzenhagen, modo Coccejendorf, 1751–1780* beschrieben³⁵.

Neben der Urbarmachung des Gebietes mussten Wohn- und Wirtschaftsgebäude gebaut, Saatgut beschafft und weiteres Inventar besorgt werden. Aus Geldknappheit und Mangel an landwirtschaftlichen Geräten sowie der Unerfahrenheit der Pfälzer – die eigentlich Handwerker, Tagelöhner und Büdner waren – kam es immer wieder zu Verzögerungen. Im Jahre 1751 waren 443 Morgen Ackerland gerodet und z. T. bestellt sowie 5 Höfe fertig gestellt. Die Kolonie Coccejendorf war 1753 vollendet und bestand aus 12 Höfen mit je 3 Morgen Hoffläche, 15 Morgen Ackerland und 20 Morgen Wiesen.

Die Kämmereikasse Schlawe hatte für die Kolonie bereits 1751 über 3000 Reichstaler bezahlt, zum einen aus eigenen Mitteln und zum anderen aus Anleihen. 600 Reichstaler an Darlehen wurden bei der Jamunder Kirche aufgenommen³⁶. Der Versuch des Schlauer Magistrats bei der Charité 2000 Reichstaler als weitere Anleihe zu erhalten, schlug leider fehl³⁷.

Aus dem o. g. Aktenband geht weiter hervor, dass es auch im Jahre 1754 dem Schlauer Magistrat für die Unterhaltung der Kolonie Coccejendorf nach wie vor an Geld mangelte. So forderte die Witwe des verstorbenen Majors von Hofen eine Obligation von 800 Reichstalern vom Magistrat zurück. Major v. Hofen war 1749 in Schlawe stationiert und hatte zur Radung und Anlegung des neuen Dorfes Schwenzenhagen/Coccejendorf ein Kapital von 800 Reichstalern zur Verfügung gestellt. Als Hypothek erhielt v. Hofen sieben der besten Kämmereiwiesen. Da der Schlauer Magistrat jedoch die Hypothek nicht zurückzahlen konnte, übernahm der Prediger Westphal aus Jershagen die Kosten. Er erhielt dafür eine Pfandverschreibung über die sieben Wiesen; Friedrich II. erteilte am 15. März 1754 sein Einverständnis³⁸.

Der Kontakt der Pfälzer Kolonisten mit ihrer Heimat blieb nach wie vor bestehen. Im Mai 1752 versuchten fünf Verwandte aus dem Kirchspiel Lindenfels sich ebenfalls in Coccejendorf niederzulassen. Dabei handelte es sich um Michel Pfeiffer, Johann Nicolaus Munck, Hans Peter Fähnrich, Johann Peter Mähning und Johann Nicolaus Weisgerber³⁹. Ihre Ansetzung konnte nicht

³⁵ Vgl. GStA PK, II. HA Generaldirektorium, Abt. 12 Pommern, Städte, Stadt Schlawe Kämmereisachen Nr. 1, S. 19 ff.

³⁶ Ebenda, S. 7 f., 13 ff. 43 f.; vgl. Abb. 13, 14, 15, 16, 17, 18, 19.

³⁷ Ebenda, S. 45 f.

³⁸ Ebenda, S. 67 ff.; vgl. Abb. 20, 21.

³⁹ Ebenda, S. 49 ff.

Oettingen, den 23. Febr. 1751.
 abgegangen den 2. April.

N^o 5 April 51. 13

Allerdurchlauchtigster, Durchlauchtigster
 König,
 Allergnädigster Herr!

Der Pommerischen Kirchen- und
 Domainen-Commisarius, etc. etc.
 hat allergnädigsten Befehl
 über eine Anleihe von 600 Rthl.
 von der Jamunder Kirche,
 Cöslenschen Eigenen, etc.
 zur Schlawenschen Pflanzung.

Exped. d. approbatorum. d. d.
 den 18. April 1751.

In dem Königl. Majorität haben
 wir den 12. Febr. a. c.
 allergnädigsten Befehl
 läng gegeben, und gehalten,
 daß zu Verbesserung der
 wiesens Pflanzung = Entrepise
 mit dem Monte Petatus ein
 Capital von 2000 Rthl. der
 Commisarius zu Schlawe
 gegeben werden müßte.
 Dem ist nach dem
 Capital zu vorerhaltenen
 Befehl gemäß bewilligt, und
 mit dem 1. Febr. d. d. der
 Kirche ein Capital von
 600 Rthl. gegeben, davon
 Anleihe der Commisarius zu
 Schlawe zu verantworten,
 zur Pflanzung gegeben, und bei
 jeder nachgehender Obligation

v. L. u. L.
 Insinuat. Pflanz. Commisarius
 Director von Chlabrendorf
 136

2. April 1751.

Abb. 13. Aufnahme eines Darlehens von 600 Reichstalern durch die Stadt Schlawe bei der Jamunder Kirche für die Kolonie Schwentzenhagen, 1751. Signatur: GStA PK, II. HA Generaldirektorium, Abt. 12 Pommern, Städte, Stadt Schlawe Kämmereisachen Nr. 1 „Ansetzung von noch 6 Familien über die bereits etablierten 12 Familien bei der Stadt Schlawe bei Schwentzenhagen, modo Coccejendorf, 1751-1780“, S. 13

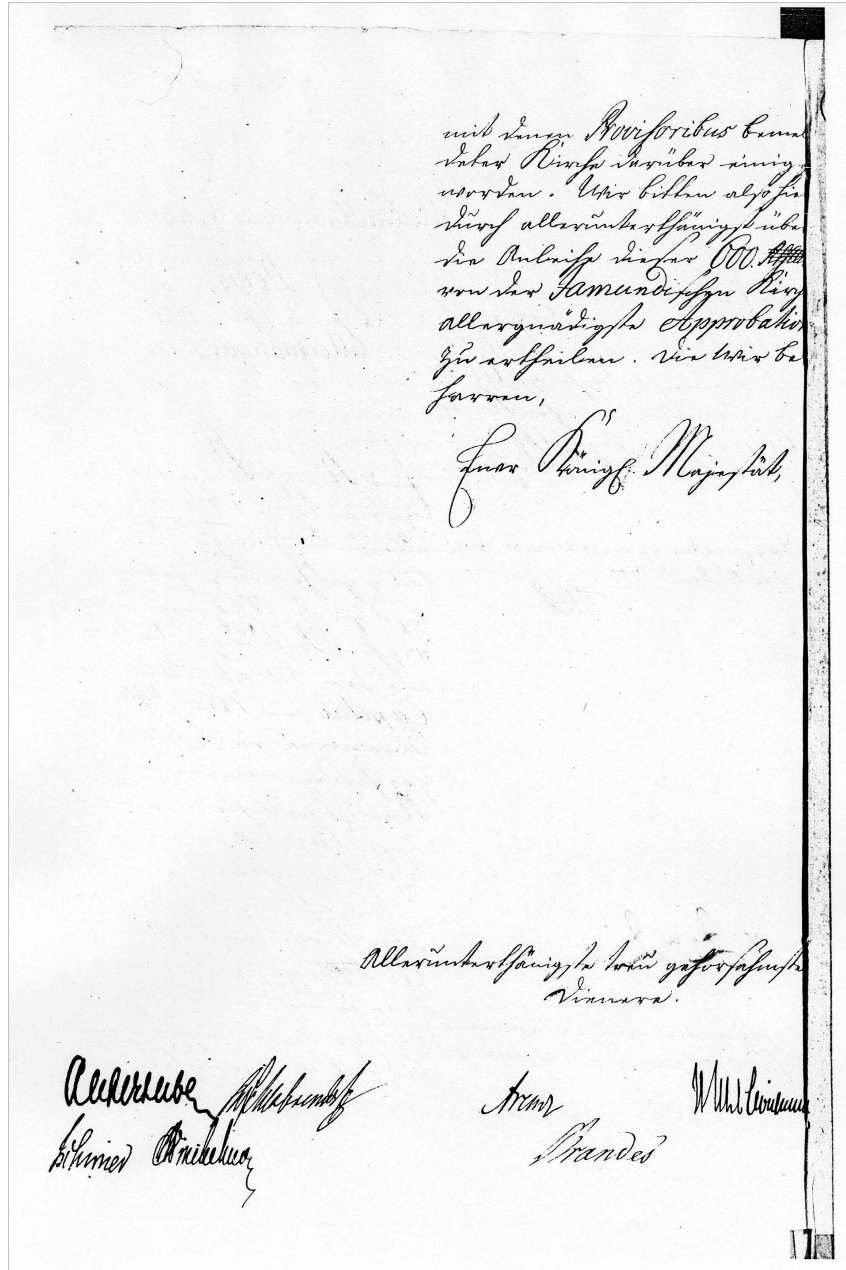


Abb. 14. Aufnahme eines Darlehens von 600 Reichstalern durch die Stadt Schwabe bei der Jamunder Kirche für die Kolonie Schwentzenhagen, 1751. Signatur: GStA PK, II. HA Generaldirektorium, Abt. 12 Pommern, Städte, Stadt Schwabe Kammereisachen Nr. 1 „Ansetzung von noch 6 Familien über die bereits etablierten 12 Familien bei der Stadt Schwabe bei Schwentzenhagen, modo Coccejendorf, 1751-1780“, S. 13 RS

14

In Namen Königl. Majestät in Pommern zu
 des Kammereisachen Collegiums etc. etc. etc. etc.
 Präsident, Director und Schriftf.

Wir zu dem Ende, daß wir in dem die Königl. Kammer
 und Domänen - Kammer, für die Einweisung der Pacht
 Kassen zum Besatz der Stadt bei der Kammer des
 Königs vornehmlich Capital à 600 Rthl. ungen
 lichen, und demselben Consens gegeben sein,
 da Patroni, Pächter und Provisores demselben geneill
 gend, Magistratus selbst übergeben, und sich selbst
 einmüthig Project zur Obligation selbst übergeben
 und wir derting nicht anders zu verfahren geschieden sein,
 als daß der jährl. zu anbreifenden Zinseszins wegen, zum
 Termin à quo der 15. Nov. pr. und nicht der Datum
 der Obligation zu verfahren werden wird, weil die Kauf
 nicht demselben Lande sein, daß die Kauf wegen
 der Anleihe nicht aber zum Grunde zu verfahren, dem
 Petito deferriat haben.

Consensum und unwilligen demselben unter obigen
 Bedingung, und daß der Magistrat zu Pommern sich in
 überein auf der Königl. Magistrato bedingend
 von 4. hujus, welche ihm bedingend bedingend abgeführt
 präparativat wird, nicht, und die zu nulligende
 Obligation anzufragen lassen wird, in dem für die
 gegenwärtig Project zur Obligation, und ab zu
 dem Königl. Collegium, dem und dem. Darin die
 Königl. Majestät Versehen und jedermannigenfalls, dem
 dem Bedingend und Kaufschil.

Besondere ist demselben Consens unter obigen der Königl.
 Collegium Kammer und demselben selbstvergeben wird.
 geschiedend, Copie der projectierten Obligation dem
 dem Abz. besetzt, dem. So geschehen. Ein
 den 5. Jan. 1751.

(L. S.) G. Bothe
 Director.

Abb. 15. Aufnahme eines Darlehens von 600 Reichstalern durch die Stadt Schlawe bei der
 Jamunder Kirche für die Kolonie Schwentzenhagen, 1751. Signatur: GStA PK, II. HA General-
 direktorium, Abt. 12 Pommern, Städte, Stadt Schlawe Kammereisachen Nr. 1 „Ansetzung von
 noch 6 Familien über die bereits etablierten 12 Familien bei der Stadt Schlawe bei Schwenzen-
 hagen, modo Coccejendorf, 1751-1780“, S. 14

Die Königl. Minister und Rath der Stadt Schlawen,
 ertheilen und bestätigen für und in Namen Uns, Unserer
 Churfürstlichen in Ansehn und höchst gnädig anmüthig
 dieses Unserer Reich Capital 600 Reichthalern zu
 bey der Jamunder Kirche demselben zum
 seinen Ettablissement 12. Colonisten Familien, der
 Colonisten Familien zu verweilen, für Anleihe von dem
 Königl. Rath u. dem: hiesigen zu Halberstadt
 zum Verweilen des Reich Capital 600 Reichthalern
 jährlichlich zu zahlen, in jährlichlich
 zu zahlen von demselben zu zahlen von demselben
 Pf. Pastore und demselben Einkünften, Provisionen etc.
 dergleichen sind gesunder, Confessor, Pf. Pater
 den und Pf. Proposte nichtig angestrichen, und verb.
 gemacht haben, dies quittieren, demnach über dem
 Kaufsumme zusammen 600 Reichthalern in jährlichlich
 Zahlungen, und nach demselben als vollbringlich
 der Exemption, das nicht angestrichen, und zum Jahr
 um demselben der Colonie, und zu demselben
 Reich zu nicht von demselben Geldes. Und des Reich
 Capital auch durch die Reich, und angestrichen
 werden, so notwendig sind selbst, jedes Jahr
 à dato vorgeschriebener Obligation wird die Pfent
 jährlichlich und als mit 50 Reichthalern pro
 Jahren dem Pf. Pastore in demselben Jahre
 zu zahlen, das Capital selbst aber auch von
 den Reichthalern, zu jährlichlich Repagation in demselben
 Jahre Gold Münz. Vorbey mit einem Brack in
 zu bezahlen und abzugeben, wie demselben
 sein mit jährlichlich Abrechnung der jährlichlich
 jährlich selbst, in demselben, und dem perpetuo
 Curatoriali, welches nicht in demselben

Abb. 16. Aufnahme eines Darlehens von 600 Reichstalern durch die Stadt Schlawe bei der Jamunder Kirche für die Kolonie Schwentzenhagen, 1751. Signatur: GStA PK, II. HA Generaldirektorium, Abt. 12 Pommern, Städte, Stadt Schlawe Kämmerersachen Nr. 1 „Ansetzung von noch 6 Familien über die bereits etablierten 12 Familien bei der Stadt Schlawe bei Schwentzenhagen, modo Coccejendorf, 1751–1780“, S. 14 RS

15

geschehen worden durch unterschreibung. Und mit also
 die Gemeindefürsorge dieses capitals so weißt
 es davon davon schuldung zwischen bestand geschehen
 sein möge, so unterschreiben wir dabeil propter quan-
 titate debiti so weißt jährlich Hundt und 3 Linnung Gr.
 für zur General abt und dem Warfshauptmann, d.
 Anno fest mit der dem Pertinentien Landung und
 Pflanzung, zu unterschreiben, Special Hypothec, davon
 der führung ist geschehen über 400 Reichsthal, cum
 clausula obsequenti pro forma iure variandi
 ad optionem. Und in diesem beider diese Pflanz
 Kaufschreibung so weißt die dabeil so ist, ist die
 darunter unterschriebene Kaufschreibung unter Landes führung
 geschehen, und so ist sozial Consens und Genehmigung
 geschehen, die führung und dabeil so ist so ist
 geschehen, so haben wir auch zum beibringen
 dabeil, wenn einige führung an führung
 und andere an andere führung, weißt unter abt
 wenn die führung führung nicht, führung, führung
 wollen, so dem führung die führung der führung führung
 führung, dass die führung führung weißt führung führung
 weißt die führung führung führung führung führung
 dabeil, führung führung führung führung führung
 Und die führung ist diese Obligation unter beibringen
 der führung führung und führung führung führung führung
 und führung führung führung führung führung führung
 Anno: 1751.

Einziger Meister und
 führung führung

Abb. 17. Aufnahme eines Darlehens von 600 Reichstalern durch die Stadt Schlawe bei der Jamunder Kirche für die Kolonie Schwentzenhagen, 1751. Signatur: GStA PK, II. HA Generaldirektorium, Abt. 12 Pommern, Städte, Stadt Schlawe Kämmereisachen Nr. 1 „Ansetzung von noch 6 Familien über die bereits etablierten 12 Familien bei der Stadt Schlawe bei Schwentzenhagen, modo Coccejendorf, 1751-1780“, S. 15

Stettin, den 20. Novembris 1751

N^o 24, G^o 21. 43

26. Dec. 1751

Die Königl. Kammer und Domainen
Kammer hat allergnädigst zu ap-
probiren, zu Schwentzenhagen eine
Kaufung im Schlawen Ländchen
ein Capital von 2000 Reichsthalern
zu schaffen.

Hochwürdigster Großmächtigster
König,
Allergnädigster Herr!

Das Kammer Directorium ist zu
empfehlen, den Secret Directorio
als dessen Assistenten dem Abt
Herrn Christian Anton von
Kammer zu Pomm. Verordn.
den 2. Dec. 1751

Ihre Königl. Majestät geraden aller-
gnädigst und Coequez anhängenden
Protocoll zu lesen, wie die Kaufung
Entreprise in Schwentzenhagen der
Kammer zu Schlawe zu geschehen, vor
andern vorzüglich einen guten Vorzug
bisher gehabt, allein wegen Geld-
Mangels, da die Kammer in sich,
der Provinz kein Capital antheil,
bei Land, zum größten Nutzen
der Entreprise das Wort nicht vorher
zu ponsiren im Land ist.
All aber die Kaufung, und wenn diese
Entreprise nicht baldigst völlig zur
Perfection gebracht wird, der Kammer
der allergnädigsten Befehl zu weisheit,
wenn solche noch länger dem Nutzen
von dem bereits dabey vor in andern
Capital so sich schon sehen lassen
erfordere, unthunlich, und dagegen
dieses Capital ohne einigen Vortheil
daran zu sein zu haben, vorzuziehen
müß; so bitten wir nachsichend,
dieser Kammer zu Perfectionierung
der Entreprise, mit der Charité

J. J. J.

122

v. Hirsch

1. 1/2 m. Dec. n. 47. All
29.

Abb. 18. Aufnahme eines Darlehens von 2000 Reichstalern durch die Stadt Schlawe bei der Charité für die Kolonie Schwentzenhagen, 1751. Signatur: GStA PK, II. HA Generaldirektorium, Abt. 12 Pommern, Städte, Stadt Schlawe Kammereisachen Nr. 1 „Ansetzung von noch 6 Familien über die bereits etablierten 12 Familien bei der Stadt Schlawe bei Schwentzenhagen, modo Coccejendorf, 1751-1780“, S. 43

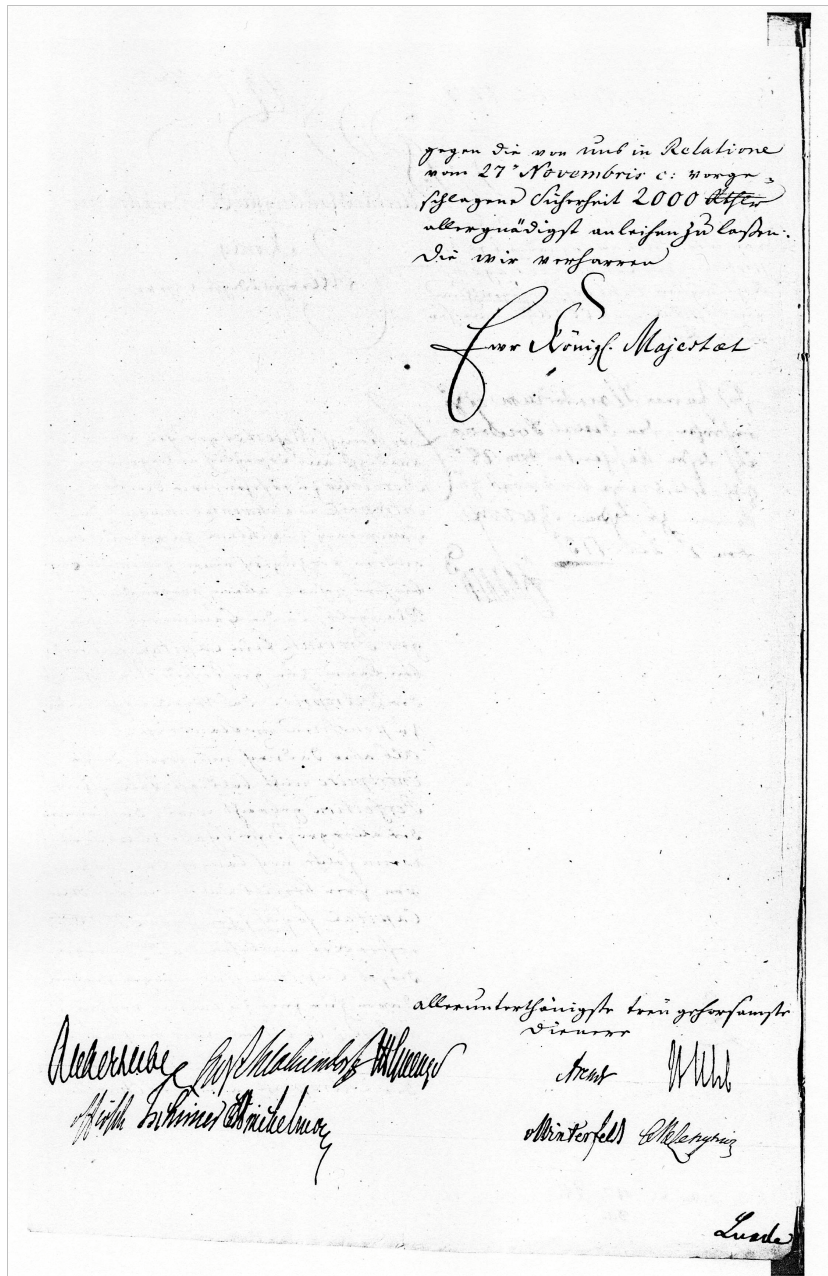


Abb. 19. Aufnahme eines Darlehens von 2000 Reichstalern durch die Stadt Schwabe bei der Charité für die Kolonie Schwentzenhagen, 1751. Signatur: GStA PK, II. HA Generaldirektorium, Abt. 12 Pommern, Städte, Stadt Schwabe Kammereisachen Nr. 1 „Ansetzung von noch 6 Familien über die bereits etablierten 12 Familien bei der Stadt Schwabe bei Schwentzenhagen, modo Coccejendorf, 1751-1780“, S. 43 RS

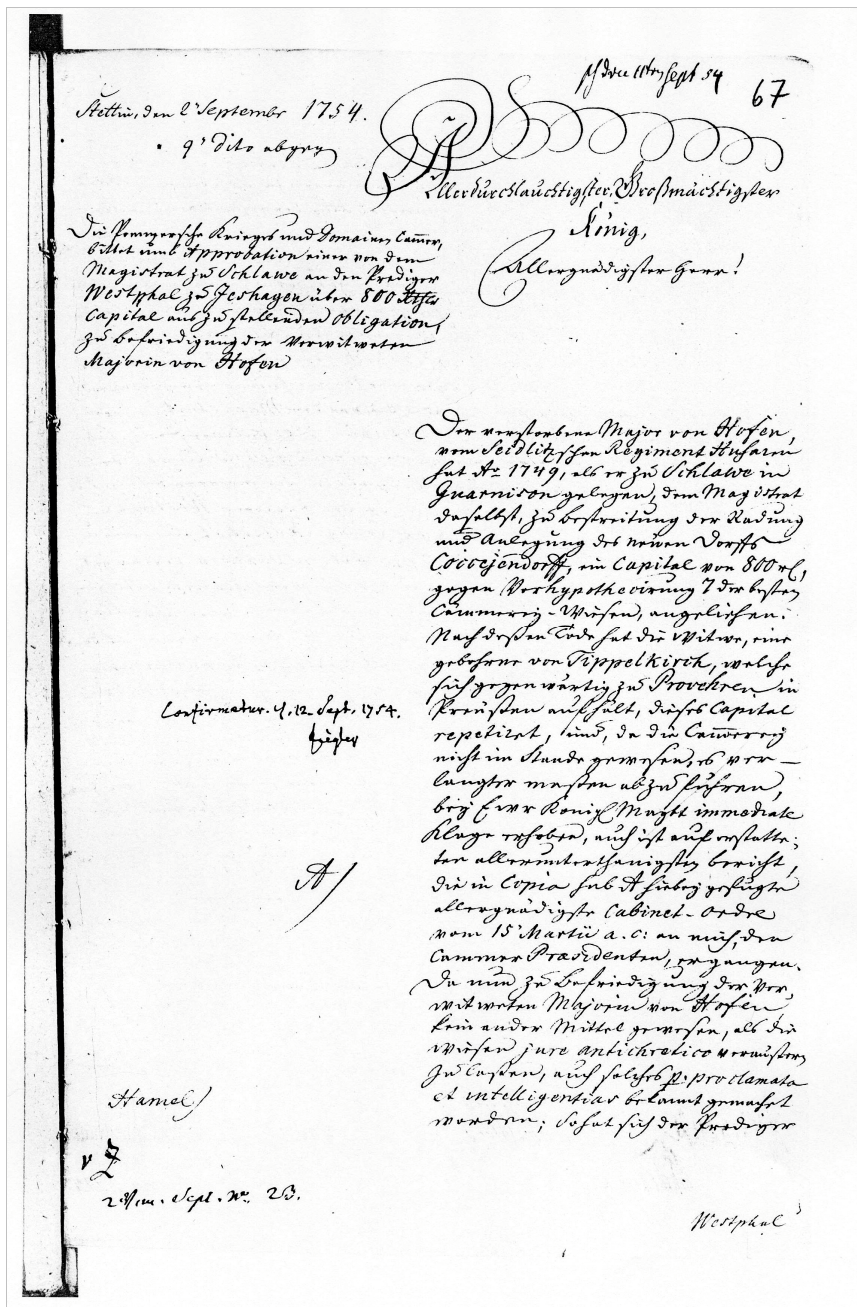


Abb. 20. Übernahme einer Hypothek durch den Prediger Westphal in Jersagen, 1754. Signatur: GStA PK, II. HA Generaldirektorium, Abt. 12 Pommern, Städte, Stadt Schlawe Kämmerersachen Nr. 1 „Ansetzung von noch 6 Familien über die bereits etablierten 12 Familien bei der Stadt Schlawe bei Schwenzenhagen, modo Coccejendorf, 1751-1780“, S. 67

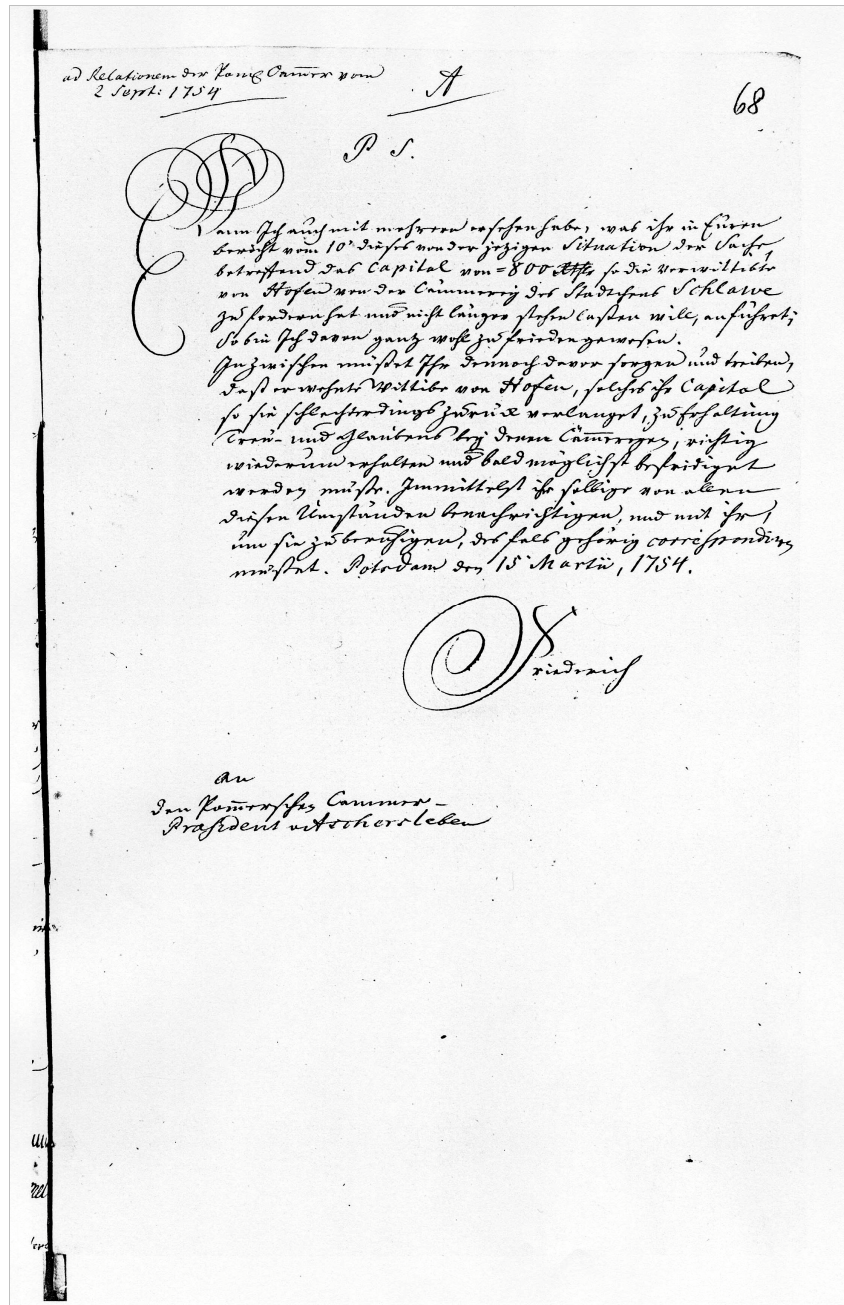


Abb. 21. Übernahme einer Hypothek durch den Prediger Westphal in Jersagen, 1754. Signatur: GStA PK, II. HA Generaldirektorium, Abt. 12 Pommern, Städte, Stadt Schlawe Kammerreisachen Nr. 1 „Ansetzung von noch 6 Familien über die bereits etablierten 12 Familien bei der Stadt Schlawe bei Schwenzenhagen, modo Coccejendorf, 1751-1780“, S. 68

Stettin, den 28. ten Julij 1752.
 von 7. d. d. abgezogen

1752. Aug. 50 54

Allergrädigster Königl. Preussischer
 König.
 Allergrädigster Herr!

Von dem Königl. Preussischen
 Domainen-Commissarium
 hiesiger Stadt, ad Rescript
 vom 23. ten May a. c., wegen der
 Unterbringung der Pfälzer Coloni-
 sten Michel Pfeiffer et Consorten,
 ten, bey ihnen verordnet, in
 dem bey Schlawe neu ange-
 legten Vorst. Schwenzenha-
 gen, modo Coccejendorf.

Im februarischen Monath sind
 477 Colonisten 10. d. d. abgezogen
 1752

Im Königl. Majestät, zuigen
 dem auf die allergrädigste
 Rescriptum vom 23. ten May a. c.,
 wegen der bey dem hiesigen
 Ober- und Niederhofen
 denselb. beyliegenden und bey ihnen
 verordneten in dem bey
 Schlawe neu angelegten
 Vorst. Schwenzenhagen, modo
 Coccejendorf, unterzubringenden
 Colonisten, Michel Pfeiffer, So-
 hann Nicolaus Munnck, Hans
 Peter Fährich, Johann Peter
 Mähring und Johann Nicolaus
 Weisgarber, sendend allerunter-
 thanigst an, daß nach eingekommen
 unterm Vorst. des Commissarii
 loci, Königl. und Domainen-
 Raths Culemann, die Unterstelt,
 grundverpflichtet nur der Stadt in
 bezugbraucht und ihnen verordnet

Arrest. /

L

2. d. d. abgez. 2. 59.

Abb. 22. Unterbringung der Kolonisten Pfeiffer, Munnck, Fährich, Mähring und Weisgarber in Coccejendorf. Signatur: GStA PK, II. HA Generaldirektorium, Abt. 12 Pommern, Städte, Stadt Schlawe Kämmerersachen Nr. 1 „Ansetzung von noch 6 Familien über die bereits etablierten 12 Familien bei der Stadt Schlawe bei Schwenzenhagen, modo Coccejendorf, 1751-1780“, S. 54

und Brod gesetzet ungenüß, als:

- 1.) Johann Nicolaus Allumtium
- 2.) Hans Peter Fabrick, langem raum
andern Colonisten, so langem raum
sich gut thun, so man auf andern
Ort wo sich Unkosten raum sind
für den Römern, unglück jarlich
für den andern, als durch Engen
so man bei andern Colonisten
practicable sein dürften, da die
12. Colonisten besorgen Vorhoffen
etabliert und mehrere Famili-
en besetzt nicht angefangen
den Römern.
- 3.) Michel Pfeiffer, sehr geschickte
begaben, in die Römern, Pfaffen,
von selbst besorgen. Die begaben
jungen Römern
- 4.) Johann Peter Allumtium und
- 5.) Nicolaus Weisgerber aber, wenn
bei ihnen Römern, so in der Colo-
nie schon etabliert sein.
Wir versehen in gebührender
Devotion.

Für König. Majestät.

Allerunterthänigste von gütigsten
Dienern.

Audereu
Stichelberg
26. Sept. 1771
Streck
W. R. R. R.
W. R. R. R.
Streck

Abb. 23. Unterbringung der Kolonisten Pfeiffer, Munck, Fähnrich, Mähning und Weisgerber in Coccejendorf. Signatur: GStA PK, II. HA Generaldirektorium, Abt. 12 Pommern, Städte, Stadt Schlawe Kämmerersachen Nr. 1 „Ansetzung von noch 6 Familien über die bereits etablierten 12 Familien bei der Stadt Schlawe bei Schwenzenhagen, modo Coccejendorf, 1751-1780“, S. 54 RS

ermöglicht werden. Mähring und Weisgerber „dienten“ bei ihren Brüdern; Munck und Fähnrich leisteten in der Kolonie Hilfsdienste. Michel Pfeiffer begab sich nach Stolp um als Bäcker zu arbeiten⁴⁰.

Die Kolonisten wurden freie Bauern, frei von der Verpflichtung zu Hand- und Spanndiensten. Die Höfe sollten ihnen nach dem Willen des Königs „erb- und eigentümlich“ gehören und darüber Erbzins-verschreibungen, die allerdings in Coccejendorf erst die zweite Generation erhielt, ausgestellt werden. Bei Verkauf des Hofes behielt sich der Schlauer Magistrat das Zustimmungsrecht vor. Sechs Freijahre waren den Kolonisten zugestanden worden; nach deren Ablauf sollte die jährliche Erbpacht 20 Taler betragen. Diese wurde jedoch für 13 Jahre auf 12 Taler herabgesetzt, da es u. a. im Jahre 1754 eine Missernte gab. Nach dem siebenjährigen Krieg erhielt auch Coccejendorf zwei Freijahre. Ab 1769 musste die Pacht von 20 Talern dann gezahlt werden. 1811 wurden auch die Coccejendorfer Kolonisten unabhängig von ihrem bisherigen Grundherrn. Die Zahlung des Erbzinses wurde eingestellt. Mit dem Edikt über die Bauernbefreiung vom 09. Oktober 1807 wurde die Verpachtung, Zusammenlegung und Teilung der Höfe möglich. Infolgedessen entstanden im 19. Jahrhundert aus den 12 Höfen durch Erbteilung und Verkauf mehrere kleine Wirtschaften. Im Jahre 1939 betrug die Einwohnerzahl in Coccejendorf 317 Personen. Es gab 9 Bauernhöfe mit 65 bis 90 Morgen Land, je 2 Ackerpferden und 10 bis 15 Rindern. Ferner gehörten zu diesem Ort 23 Höfe mit 15 bis 60 Morgen Land und 19 landwirtschaftliche Nebenbetriebe mit 2 bis 15 Morgen Land, die von Handwerkern und Arbeitern bewirtschaftet wurden⁴¹.

Literaturauswahl

- BEHEIM-SCHWARZBACH M. 1874. *Hohenzollersche Colonisation*, Leipzig: Duncker & Humblot.
- BRÜGGEMANN L.W. (red.) 1784. *Ausführliche Beschreibung des gegenwärtigen Zustandes Königl. Preußischen Herzogthums Vor- und Hinterpommern*, Bd. 2.2: *Beschreibung der zu dem Gerichtsbezirk der Landeskollegien in Köslin gehörigen Hinterpommerschen Kreise*, Stettin: H.G. Effenbart, Königl. Buchdrucker.
- ENGEL F. 1965. *Tabellen alter Münzen, Maße und Gewichte: zum Gebrauch für Archivbenutzer*, Rinteln: Bösendahl.
- GEBHARD O. 1939. *Friderizianische Pfälzerkolonien in Brandenburg und Pommern*, Stettin: Leon Saunier.

⁴⁰ Ebenda, S. 54 ff.; vgl. Abb. 22, 23.

⁴¹ Vgl. Kröhling, Walter: Die Gründung des Dorfes Coccejendorf, Kreis Schlawe in Pommern im Rahmen der pfälzischen Kolonisation unter Friedrich d. Gr. in: *Hamburger Mittel- und Ostdeutsche Forschungen*. Hrsg. von der freien und Hansestadt Hamburg, Hamburg: Ludwig Appel, 1957, S. 47 ff.

- GOLLUB H. 1927. *Amtsrechnungen und Prästationstabellen* [im Staatsarchiv Königsberg] (Alt-preuß. Geschlechterkunde 1927 S. 30–35).
- KRÖHLING W. 1957. Die Gründung des Dorfes Coccejendorf, Kreis Schlawe in Pommern im Rahmen der pfälzischen Kolonisation unter Friedrich d. Gr., [w:] *Hamburger Mittel- und Ost-deutsche Forschungen*, Der freien und Hansestadt Hamburg (red.). Hamburg: Ludwig Appel.
- LEXIKON 1995. *Das große Illustrierte Lexikon*, München: ORBIS Verlag.
- NEITZEL U., SIELAFF M. 2001. *Die Einwohnerlisten des Rügenwalder Amtes 1731–1803*. Band 1 der Fachreihe „Genealogische Schriften für Ostpommern“ der Arbeitsgemeinschaft „Orts- und Familienforschung Schlawe. Löhne/Westfalen: Selbstverlag.
- SPLITTGERBER C. 1912. Auf den Spuren des alten Fritz, Eventin, *Bote vom Pommernstrand – Sonntagsblatt der Synode Rügenwalde*.

Kolonizacja z Palatynatu i osady kolonistów w Wilkowicach (Wilhelmine) i Radosławiu Sławińskim (Coccejendorf) oraz przekazy archiwalne znajdujące się w Tajnym Archiwum Państwowym Pruskich Dóbr Kulturowych w Berlinie-Dahlem

Streszczenie

Początki osadnictwa Palatynczyków w Prusach sięgają okresu 3. wojny za-borczej prowadzonej przez Ludwika XIV. Zniszczono wtedy wiele wiosek i miast, a szczególnie miasto Mannheim. Wielu protestantów opuściło wówczas Palatynat. 25 maja 1689 roku Fryderyk III ustanowił *Elektorski przywilej brandenburski dla kolonii z Mannheim w starym i nowym mieście Magdeburg*. W przywileju obiecano osadnikom pomoc i wsparcie w urządzeniu się w Brandenburgii. Ponadto osadnicy otrzymali podobne prawa jakich udzielono francuskim hugenotom – prawo samorządności, wolnego wyboru wyznania, zatrudnienia własnego kaznodziei i nauczyciela oraz własnego sądownictwa. Oprócz Magdeburga kolonie powstały w: Halle, Burg, Cal-be nad Saalą, Stendal, Frankfurcie nad Odrą, Berlinie, Krossen, Loburgu, Schwedt, Pasewalku, a na Pomorzu w: Szczecinie, Stargardzie i Kołobrzegu. W niektórych miejscach skupiali się osadnicy tego samego wyznania. Osadnicy-rzemieślnicy przeważnie zamieszkiwali w miastach, a chłopci na wsi.

W 1690 roku powstało Centralne Biuro do spraw osadników pochodzących z Palatynatu. W połowie XVIII wieku urzędem tym kierowali ministrowie sprawie-dliwości, m.in. baron Samuel von Cocceji (1730), Samuel von Marschall (1739), Ge-org Dietloff von Arnim (1739), Karl Ludwig Freiherr von Danckelman (1748/1749), Karl Abraham Freiherr von Zedlitz i Karl Joseph Freiherr von Fürst, Kupferberg (1770) i Wolfgang Ferdinand Freiherr von Dörnberg (1789).

Po zawarciu pokoju w Tylży Urząd do spraw osadników z Palatynatu został roku 1809 rozwiązany, a dokumentacja przekazana do Tajnego Archiwum Państwowego.

Dla Fryderyka plany osadnictwa na Pomorzu były bardzo ważne, gdyż król czuł sympatię do tej prowincji ze względu na jej położenie. Chciał także usunąć szkody spowodowane przez wojnę siedmioletnią. Kontynuował w ten sposób dzieło ojca, który w dekrete z 3 czerwca 1721 roku uwzględnił kolonizację Pomorza. Fryderyk Wielki przyczynił się także do powstania 20 wiosek z osadnikami z Palatynatu.

Pomorze były rzadko zaludnione. W 1740 roku liczyło 300 000 mieszkańców na 506 milach kwadratowych powierzchni. Król udzielał pomocy finansowej miastom na budowę domów, zakładanie fabryk i zakładów rzemieślniczych, na osadnictwo rodzin tkackich. Na wsiach należało osuszyć bagna, spuścić wodę z jezior i wykarczować lasy, po to by otrzymać żyzną glebę i wydajne łąki. W taki sposób powstało na Pomorzu 159 nowych osad.

Fryderyk II osobiście doglądał sposobu realizacji swoich planów na Pomorzu. Osiedliło się 831 rodzin (6881 osób), w tym wielu palatyńczyków. Zarejestrowano 109 rodzin tkaczy (323 osoby). W miastach osiedliło się 595 rodzin liczących 3772 osoby. Wśród osadników 2/3 stanowili rolnicy, pozostali to: tkacze, krawcy, stolarze, szewcy, bednarze, ślusarze, kowale oraz nieliczni wyrobnicy. 10 sierpnia 1774 roku wydano rozporządzenie Rady Ministrów w sprawie finansowania i metod wspierania osadnictwa palatyńczyków. Miejsca osiedlenia to były tereny leśne, bagienne i podmokłe łąki.

Dekret króla z 13 października 1747 roku o założeniu osad na pomorskich terenach nad Odrą nakazywał „wydzielać pola i łąki tak, by osadnicy mieli do nich dobry dostęp; budować proste drogi do sąsiednich osad”. Kolonizacja stwarzała trudności, np. nie spełniały się oczekiwania osadników, brak było pieniędzy, a urzędy nie przychodziły z pomocą. Trudne też były warunki pracy, do której osadnicy nie byli przyzwyczajeni.

Fryderyk II Wielki żądał od swoich urzędników dokładnego sprawozdania o przebiegu osadnictwa. Osadnictwo rodzin z Palatynatu dobrze się rozwijało do czasu wybuchu wojny siedmioletniej (1756–1763). Na Pomorzu zniszczono i spalono wówczas 465 domów, 442 stodoły, 373 stajnie i obory, zmarło 59 179 osób. Na odbudowę król przeznaczył 1 363 000 talarów, 5 groszy i 4 fenigi. Przez dwa lata osadnicy nie płacili podatków i byli zwolnieni z obowiązkowych dostaw. Obniżono im także czynsz wieczysty.

Zgodnie z edyktem z 14 września 1811 roku odnośnie do regulacji stosunków pańskich i chłopskich uwolniono chłopów z poddaństwa dziedzicznego i z płacenia czynszu wieczystego. Następnie zaprzestano rozdrabniania gruntów i podziału majątku gminnego, co pozwoliło na lepszą uprawę roli i stosowanie nowoczesnych metod pracy.

Archiwalia i dokumenty dotyczące osadnictwa Palatyńczyków od 1809 do 1879 roku znajdują się w różnych archiwach państwowych i prywatnych.

Wilkowice (Wilhelmine)

Osada została założona w 1749 roku w ramach kolonizacji przez króla Fryderyka II. Osiedlono tu rodziny z Zweibrücken (Palatynat). Nazwę osadzie nadano ku czci siostry króla Wilhelminy von Holenzollern-Bayreuth. W pobliżu folwarku

Staniewice karczowano las i przygotowywano 16 miejsc dla kolonistów z Palatynatu. Jesienią 1748 roku przybyło 171 osób. Teren był podmokły i trudny do przygotowania pod uprawę, dlatego początkowo wykorzystywany był jako pastwisko. Osadnikom przydzielono parcelę z domem, 32,5 morgi ziemi ornej i 7,5 morgi łąk. Lepsza ziemia leżała nad Wieprzą, gorsza przy drodze do Mazowa; zupełnie podmokła nie mogła być uprawiana. Przez dziewięć lat do niedzieli św. Trójcy 1758 roku koloniści byli zwolnieni z opłat. Z powodu trudnych warunków obniżono im dzierżawę z 26 do 10 talarów. Mimo wielu trudności osada rozwijała się dość prężnie.

W księdze królewskiego pruskiego radcy konsystorskiego i kaznodziei kościoła zamkowego w Szczecina Ludewiga Wilhelma Brüggemanna osada w Wilkowicach tak została opisana (w 1784 roku):

1 mila na północ od Sławna, 3 mile na wschód od Darłowa, tyle samo na zachód od Słupska leży osada nad Wieprzą w lesie staniewickim. Jest to kolonia składająca się z 16 rodzin z Palatynatu i 1 sołtysa, 1 szkoły, 1 gospodarstwa małorolnego, 19 palenisk, przynależność do parafii Staniewice, synod w Darłowie, jest 8 rodzin niemiecko-reformowanych.

Brakuje ogólnych informacji o Wilkowicach. Jednak w tabelach o młynach na Pomorzu istnieją wzmianki w rocznikach 1758–1734 o 16 rodzinach kolonistów z ich parobkami i służącymi, razem 121 osób włącznie z dziećmi nauczycielem i pastuchem. W 1776–1782 liczba osób wzrosła do 125, w tym 43 dzieci i 5 starszych ludzi. Zboże wożono do młyna wodnego we Wrześnicy, Sławska i Staniewic. W tabeli z lat 1788–1794 zapisanych jest 20 rodzin kolonistów z 170 osobami, w tym 55 dzieci oraz nauczyciel i pastuch.

Radosław (Coccejendorf)

Na obszarze byłej wioski Schwenzenhagen założono w 1749 roku osadę w ramach kolonizacji zarządzanej przez Fryderyka Wielkiego. Osiedliło się tu 12 rodzin z Palatynatu. W 1851 roku kolonii nadano nazwę Coccejendorf na cześć pruskiego ministra Samuela von Cocceji.

Dwaj bracia Piotr i Lorenc ze Sławna, Jeske z Darłowa, Kurt z Mazowa i rycerze Abraham Palow i Henning Below odstąpili niezaludnione odłogi *Tzwenzenhagen* magistratowi sławieńskiemu zgodnie z dokumentem z dnia św. Apostoła Tomasza w roku 1354. Dzisiejszy Radosław, tak jak Bobrowiczki i Warszkowo były własnością miasta Sławna. Do Sławna należał też młyn, tartak nad Wieprzą, cegielnia, leśniczówka i gospodarstwo leśne.

Radosław powstał dzięki inicjatywie księcia Moritz von Anhalt-Dessau, który był generałem dywizji i dowódcą pułku w Starogardzie, a także mężem zaufania króla w sprawie kolonizacji na Pomorzu. Teren przeznaczony pod osadnictwo był porośnięty lasem i krzakami. Wykorzystywany był jako pastwisko przez chłopów ze Sławska i Staniewic za 30 talarów czynszu rocznie. Nadzór nad osiedlem i wykonywanie sprawozdań podlegało radcy wojennemu Sprengerowi z Izby Dóbr Państwowych w Szczecinie z siedzibą w Koszalinie. Miasto Sławno umieściło koloni-

stów w domach mieszczańskich i opłaciło utrzymanie. Rodziny otrzymały zależnie od liczby osób do 172 kg żyta lub pszenicy i 3,5 talarą gotówki na życie.

Koloniści sami musieli karczować działki i przygotować ziemię pod uprawę. Praca była żmudna i trudna, poza tym trzy godziny należało liczyć na drogę tam i z powrotem. Magistrat sławieński zlecił wybudowanie prowizorycznych pomieszczeń blisko miejsca pracy i przydzielił do pomocy żołnierzy z garnizonu sławieńskiego (do 1750 roku).

Oprócz karczowania i przygotowania odłogów należało budować domy i budynki gospodarskie, przygotować ziarno siewne i starać się o żywy inwentarz. Były różne przeszkody, które opóźniały szybkie osiedlenie: brak pieniędzy i sprzętu rolniczego, ale przede wszystkim brak doświadczenia w pracy na roli. Koloniści bowiem mieli wcześniej inne zajęcia. W roku 1751 przygotowane były 443 morgi ziemi ornej i pięć gospodarstw było w pełni gotowych. W 1753 roku Radosław składał się z 12 zagród z 3 morgami przy domu, 15 morgami ziemi ornej i 20 morgami łąk.

Kasa miejska Sławna wypłaciła w 1751 roku przeszło 3000 talarów niemieckich z funduszu własnego i pożyczonego, np. 600 kredytu od kościoła w Jamnie. Także rok 1754 był trudny. Kontakt osadników z Palatynatu ze swoimi stronami rodzinnymi był bardzo żywy, dlatego członkowie niektórych rodzin indywidualnie przyjechali do Radosławia. Ich stałe osiedlenie jednak nie powiodło się. Niektórzy „służyli” u swoich krewnych, inni wykonywali prace pomocnicze, np. w Słupsku jako piekarze.

Koloniści stali się wolnymi chłopami, wolnymi od zobowiązań służby pańszczyźnianej. Według woli króla gospodarstwa miały być „własne i dziedziczne”. Jeśli chodzi o Radosław udało się to dopiero w drugiej generacji. Przez sześć lat koloniści byli zwolnieni od płacenia czynszu, później dzierżawa wieczysta miała wynosić 20 talarów na 13 lat. Po wojnie 7-letniej przez na dwa lata przyznano ulgi, a od 1769 należało płacić 20 talarów dzierżawy. Od 1811 roku koloniści z Radosławia nie podlegali właścicielowi ziemskiemu, nie płacili też dzierżawy wieczystej. Ustawa o uwłaszczeniu z 9 października 1807 roku umożliwiła wydzierżawienie, scalanie gruntów i podział gospodarstwa. W XIX wieku 12 gospodarstw zostało podzielonych i sprzedanych, tak że powstało kilka małych zagród.

W 1939 roku Radosław zamieszkiwało 317 osób. Było dziewięć gospodarstw dużych – 65–90 mórg, 2 konie, 10–15 sztuk bydła. W osadzie działały 23 gospodarstwa z 15–60 morgami ziemi i kilka małych z 2–15 morgami ziemi. Te ostatnie należały do rzemieślników i robotników.