

TOP Katzenbacher Höhenweg

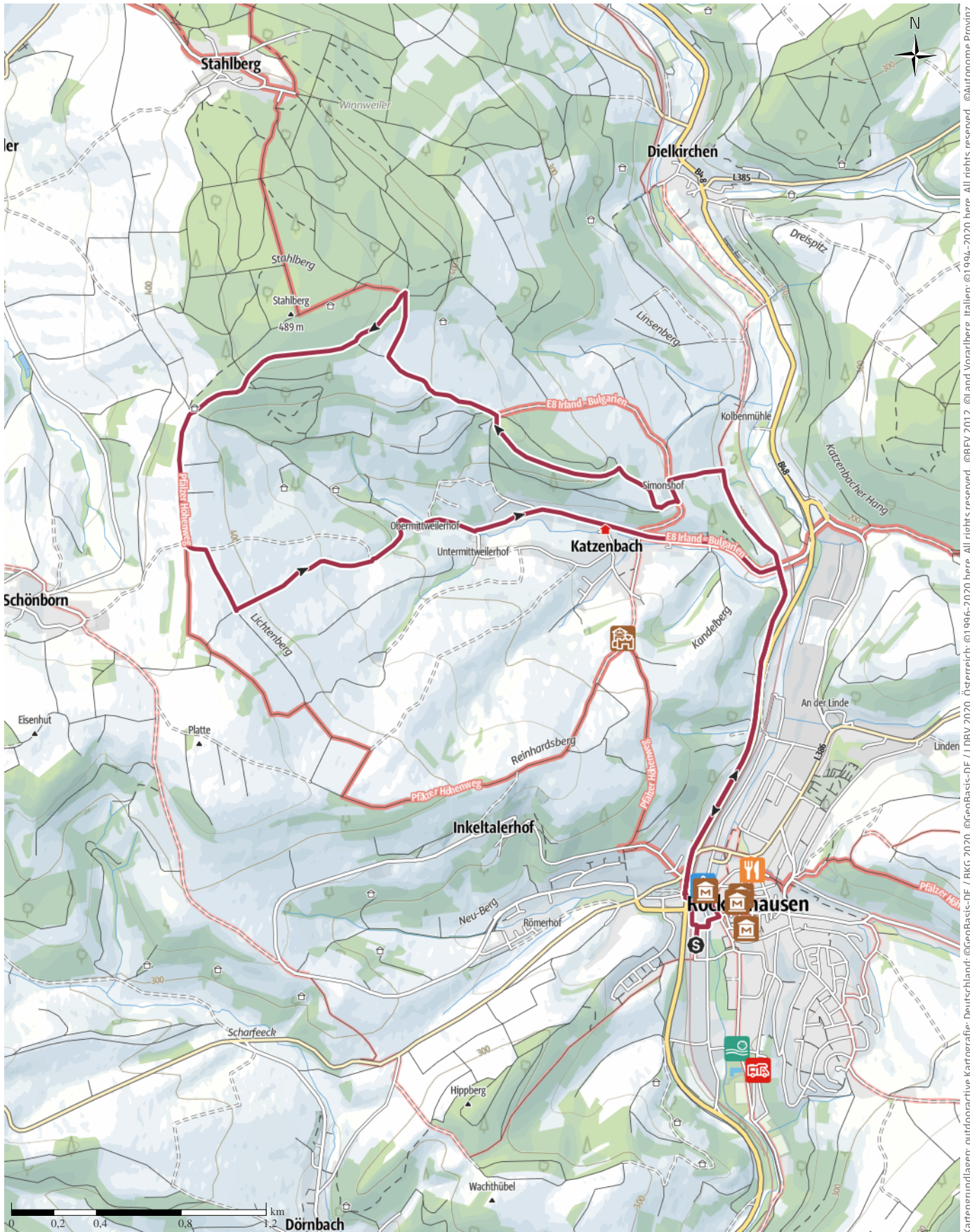
↔ 13km

🕒 3:42h

▲ 271m

▼ 271m

Schwierigkeit mittel



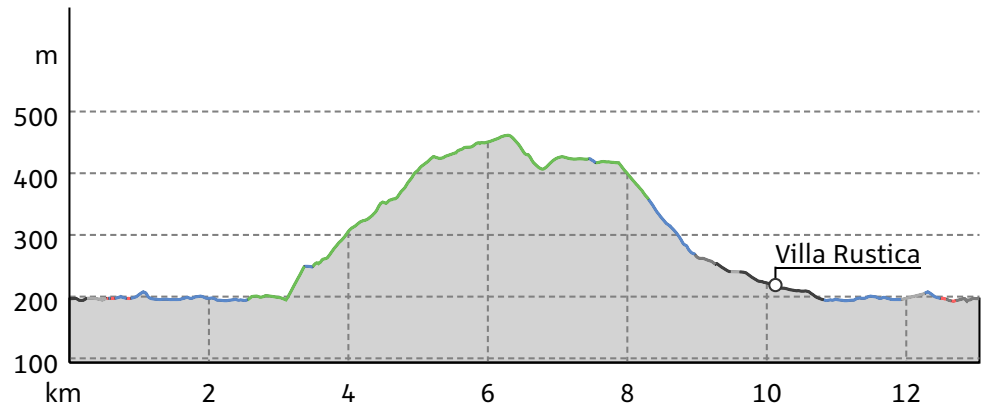
Kartengrundlagen: outdooractive Kartografie; Deutschland: ©GeoBasis-DE / BKG 2020, ©GeoBasis-DE / LDBV 2020, Österreich: ©1996-2020 here, All rights reserved, ©BBEV 2012, ©Land Vorarlberg, Italien: ©1994-2020 here, All rights reserved, ©Autonome Provinz Bozen – Südtirol – Abteilung Natur, Landschaft und Raumentwicklung, ©Cartago S.R.L., Schweiz: Geodata ©swisstopo, ©BAFU – Bundesamt für Umwelt Kartengrundlagen: outdooractive Kartografie, ©OpenStreetMap (www.openstreetmap.org)

TOP Katzenbacher Höhenweg

Wegart

Asphalt	0,8km
Schotterweg	4,1km
Weg	5,5km
Pfad	0,3km
Straße	1,7km
Unbekannt	0,8km

Höhenprofil



Tourdaten

Wanderung

Strecke	↔	13 km
Dauer	🕒	3:42 h
Aufstieg	⬆️	271 m
Abstieg	⬇️	271 m

Schwierigkeit **mittel**

Kondition **●●●●●●**

Technik **●●●●●●**

Höhenlage

462 m

193 m

Beste Jahreszeit

JAN	FEB	MÄR
APR	MAI	JUN
JUL	AUG	SEP
OKT	NOV	DEZ

Bewertungen

Autoren **●●●●●**

Erlebnis **●●●●●**

Landschaft **●●●●●**

Community **★★★★★**

Tour (4)

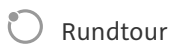
Weitere Tourdaten

Eigenschaften

mit Bahn und Bus erreichbar **aussichtsreich**

kulturell / historisch

Auszeichnungen



Verbandsgemeinde Nordpfälzer Land

Aktualisierung: 23.04.2020



Quelle **Pfalz Touristik e.V.**

Martin-Luther-Straße 69
67433 Neustadt an der Weinstraße
Telefon 06321 39 16 0
Fax 06321 39 16 19
info@pfalz-touristik.de
http://www.pfalz.de

Der Katzenbacher Höhenweg führt in die hügelige Nordpfälzer Landschaft. Auf dem Weg liegen malerische Dörfer, die Stadt Rockenhausen lockt mit Altstadtidylle und reichem kulturellem Angebot. Der Rundweg Katzenbacher Höhenweg bietet grandiose Ausblicke, das malerische Dorf Katzenbach mit seinem markanten Glockenturm und unverbrauchte Natur. In der pittoresken Kleinstadt Rockenhausen locken Altstadt und Museen.

Autorentipp

In Katzenbach bietet sich ein Abstecher zu den ausgeschilderten Resten eines römischen Gutshofs an. Weiterer Einstieg in die Wanderung ab Parkplatz Ortsmitte Katzenbach ist möglich.

In Rockenhausen bietet sich ein Rundgang durch die malerische Altstadt oder ein Besuch der Museen an. Vielleicht belohnen Sie sich auch mit einer kulinarischen Pause auf den

TOP Katzenbacher Höhenweg

Marktplatz der Stadt. Zudem lockt freitags bis 14:00 Uhr dort der Wochenmarkt mit regionalen Produkten.

Sicherheitshinweise

Bei heißer Witterung genügend Getränke mitnehmen, da unterwegs wenige Einkehrmöglichkeiten bestehen.

Ausrüstung

Wetter- und wandertaugliche Kleidung sowie festes Schuhwerk empfohlen.

Informationsmaterial**Karte**

Naturpark Pfälzerwald, Blatt1, der Donnersberg, IS N
978-3-89637-397-7

Weitere Infos und Links

www.rockenhausen.de

Wegbeschreibung**Start der Tour**

Wanderbahnhof Rockenhausen

Koordinaten:

Geogr. 49.627368, 7.817631

UTM 32U 414610 5497872

Ende der Tour

Wanderbahnhof Rockenhausen

Wegbeschreibung

Der Katzenbacher Höhenweg startet ab dem Wanderbahnhof Rockenhausen mit grüner Markierung. Zunächst folgt er der Alsenz flussabwärts zum Simonshof. Dann geht es hinauf auf die Höhen oberhalb des malerischen Ortes Katzenbach. Vorbei an einer Wochenendhaussiedlung weiter entlang zum bewaldeten Südhang des Stahlbergs. Danach bietet sich der Blick zum Dorf Schönborn bevor man durch den Ort Katzenbach mit seinem markanten Glockenturm ins Tal der Alsenz zu seinen Ausgangspunkt zurückkehrt.

Anreise

Diese Tour ist gut mit Bahn und Bus erreichbar.

Öffentliche Verkehrsmittel

Anreise über

Bahnhof Rockenhausen

. Der Bahnhof ist in den Rheinland-Pfalz-Takt eingebunden. Am dortigen Wanderbahnhof startet die Tour. Sie ist eine von 8 Rundwanderwegen ab Wanderbahnhof Rockenhausen.

Anfahrt

Über die B48 aus Richtung Kaiserslautern oder Bad Kreuznach kommend, Rockenhausen Stadtmitte, Beschilderung Bahnhof folgen.

Anfahrt:

Parken

Parkplatz am Bahnhof

Kommentare & Bewertungen

21.10.2018 · Wanderung · Katzenbacher Höhenweg

In Katzenbach gibt es eine Einkehrmöglichkeit. Das Gasthaus "Alt Schul" ist an Sonn- und Feiertagen ab 10/30 Uhr und von Mittwoch bis Freitag ab 17 Uhr geöffnet.



19.01.2017 · Wanderung · Katzenbacher Höhenweg

Bewertung



Tour mit toller Aussicht! Leider für meinen Geschmack zuviel Asphalt. Sehr gut beschildert und einige Ruhebänke. An der Gaststätte Blauer Löwe kommt aber bei dieser Tour nicht vorbei!



02.12.2016 · Wanderung · Katzenbacher Höhenweg

Bewertung



Hat die Tour am 26.11.2016 gemacht.



02.12.2016 · Wanderung · Katzenbacher Höhenweg


Hat die Tour am 26.11.2016 gemacht.

Schöne Wanderstrecke mit einer guten Einkehrmöglichkeit in der Gaststätte "Zum blauen Löwen" in Neubau. Tolle Hausmacher Wurst!! Am besten vorher unter der Telefonnummer 06361-7981 anrufen, wann das Gasthaus geöffnet hat. Es lohnt sich.

Interessante Punkte (9)



„Tipp des Autors“

 Wohnmobilstellplatz

1 Wohnmobilstellplatz am Natur-Erlebnisbad

Obermühle

67806 Rockenhausen

 (0049) 6361 451121

touristinfo@vg-nl.de

<http://www.nordpfälzerland.de>

Quelle: Pfalz Touristik e.V.



„Tipp des Autors“

 Erlebnisbad

2 Natur-Erlebnisbad

Obermühle

67806 Rockenhausen

 (0049) 6361 993435

naturbad@vg-nl.de

<http://www.nordpfälzerland.de>

Quelle: Pfalz Touristik e.V.




„Tipp des Autors“

 Historische Stätte

3 Villa Rustica

Gemarkung Falkensass

67806 Katzenbach

 (+49)6361-451121

touristinfo@vg-nl.de

<http://www.nordpfälzerland.de>

Quelle: Pfalz Touristik e.V.



„Tipp des Autors“

 Fachhandel

4 Kultur- und Touristinformation Nordpfälzer Land

Bezirksamtsstr. 7

67806 Rockenhausen

 (0049) 6361 451121

touristinfo@vg-nl.de

<http://www.nordpfälzerland.de>

Quelle: Pfalz Touristik e.V.



„Tipp des Autors“

 Museum

5 Nordpfälzer Heimatmuseum

Bezirksamtsstr. 7

67806 Rockenhausen

 (0049) 6361 451121

touristinfo@vg-nl.de

<http://www.nordpfälzerland.de>

Quelle: Pfalz Touristik e.V.




„Tipp des Autors“

 Restaurant

6 Pfälzer Hof

Kreuznacher Str. 30d

67806 Rockenhausen

 (0049) 6361 458980

Quelle: Pfalz Touristik e.V.



„Tipp des Autors“

 Museum

7 Kahnweilerhaus

Am Marktplatz 7

67806 Rockenhausen

 (0049) 6361 1089

Quelle: Pfalz Touristik e.V.




„Tipp des Autors“

 Museum

8 Museum für Zeit

Schlossstr. 10

67806 Rockenhausen

 (0049) 6361 3430

kontakt@museum-fuer-zeit.de

<http://www.museum-fuer-zeit.de>

Quelle: Pfalz Touristik e.V.




„Tipp des Autors“

 Museum

9 Museum Pachen

Speyerstr. 3

67806 Rockenhausen

 (0049) 6361 451121

info@vg-nl.de

<http://www.nordpfälzerland.de>

Quelle: Pfalz Touristik e.V.

Tour zum Mitnehmen für iPhone und Android



QR-Code scannen und diese Tour offline speichern, mit Freunden teilen und mehr ...

Webseite

<http://out.ac/SEBac>