



STRATEGIA DE DEZVOLTARE A ORASULUI SANNICOLAU MARE

2017-2020



"Pământul natal să-ti fie sacru. Străduiește-te să-i faci cinste, să-i fii de folos.

Sannicolaul este acest pământ!" (Revai Miklos).



CUPRINS:

- INTRODUCERE
- **PARTEA I – ANALIZA SITUAȚIEI EXISTENTE DIN PUNCT DE VEDERE SOCIO-ECONOMIC, AL MEDIULUI ȘI NIVELULUI DE ECHIPARE TEHNICĂ ȘI SOCIALĂ**
- CAP.I PREZENTARE GENERALA
- CAP.II INDICATORI DE REFERINTA PRIVIND SITUATIA ACTUALA
- CAP.III ANALIZA SITUATIEI ACTUALE
- **PARTEA II - STRATEGIA DE DEZVOLTARE A ORAȘULUI SANNICOLAU MARE PENTRU PERIOADA 2017 -2020**
- CAP.I CONTEXTUL EUROPEAN, NAȚIONAL ȘI REGIONAL
- CAP.II VIZIUNE STRATEGICĂ
- CAP.III OBIECTIVE STRATEGICE
- CAP.IV PLAN DE ACȚIUNE





INTRODUCERE

Principiile de abordare a dezvoltării economico-sociale locale

În principiu, elaborarea strategiei de dezvoltare locală are ca scop identificarea, analiza și implementarea obiectivelor strategice de dezvoltare a comunității locale în domeniile de acțiune identificate la nivel local, și integrate în cele la nivel județean, regional, național și european. Realizarea obiectivelor strategice, în special în sfera economică au ca rezultat dezvoltarea economică locală, creșterea calității vieții și bunăstării sociale.

Dezvoltarea economică locală este procesul prin care administrația locală și/sau comunitatea, bazată pe grupuri, administrează resursele existente și intră într-un nou angajament de parteneriat fie cu sectorul privat, fie una cu cealaltă, pentru a crea noi locuri de muncă și pentru a stimula activitățile economice într-o zonă economică bine definită.

Dezvoltarea economică presupune dezvoltarea capacității economice regionale sau locale și formularea răspunsului la schimbările economice, tehnologice, sociale, etc. Dezvoltarea care, îndeplinind cerințele generației actuale, facilitează generațiilor viitoare îndeplinirea propriilor opțiuni, este dezvoltare durabilă. Dezvoltarea durabilă urmărește reconcilierea între două aspirații fundamentale, și anume necesitatea dezvoltării economice și sociale, dar și protecția și îmbunătățirea stării mediului.

În elaborarea strategiei de dezvoltare au fost utilizate elementele specifice locale:

- ❖ date economice,
- ❖ date privind populația,
- ❖ infrastructura,
- ❖ mediul inconjurator,
- ❖ amenajarea teritoriului,
- ❖ analiza distribuției serviciilor etc.,

precum și de la o evaluare realistă a modului în care comunitatea locală dorește să evolueze.

Strategia a fost elaborată cu contribuția comunității, a angajaților din instituțiile publice locale, agenților economici, instituțiilor și organizațiilor locale, prin intermediul sondajelor, consultărilor comunității și dezbaterii publice care au reunit comunitatea într-un exercițiu de democrație participativă și efort colectiv de trasare a propriului viitor.

Ca urmare, din punct de vedere metodologic, strategia are la bază și se fundamentează pe următoarele instrumente și proceduri de lucru:

- ❖ analiza de conținut;
- ❖ analiza de date statistice din surse organizate;
- ❖ comparații de date statistice pe scară evolutivă;
- ❖ analiza SWOT;
- ❖ analiza și interpretarea unor studii, rapoarte, cercetări, strategii și norme locale, județene, regionale, naționale și europene.



Cadrul conceptual al elaborării strategiei de dezvoltare locală

Conceptul de dezvoltare durabilă a comunităților rurale își are originile la nivel mondial din anul 1992, în cadrul Conferinței de la Rio de Janeiro, 170 de state, printre care și România, au recunoscut în mod unanim și au căzut de acord asupra nevoii urgente de a adopta o strategie globală pentru secolul următor, denumită „AGENDA 21”.

Conform prevederilor stabilite în cadrul Conferinței de la Rio, fiecare autoritate locală are obligația de a elabora propria strategie de dezvoltare durabilă. Agenda 21 Locală implică necesitatea ca autoritățile locale să lucreze în parteneriat cu toate sectoarele comunității respective, punând accentul pe participarea comunității și pe democrația locală lărgită, oferind o modalitate de integrare a problemelor sociale, economice și de mediu, care să conducă, în final, la definirea de obiective, strategii, politici și acțiuni la nivel local.

Agenda 21 recunoaște că autoritățile / municipalitățile locale au de jucat un rol crucial în dezvoltarea durabilă, deoarece:

- ❖ reprezintă comunitatea locală și lucrează în numele ei;
- ❖ au un rol planificator important, deoarece desfașoară, delegă sau influențează multe din serviciile de care depinde calitatea vieții;
- ❖ administrează/posedă părți importante din patrimoniul construit sau natural; pot influența prin educație, sfaturi, informații și exemplu propriu;
- ❖ pot cataliza parteneriate cu alte organizații; au un impact mare în calitate de consumatori, achizitori și patroni.

Dezvoltarea durabilă a comunităților are ca scop major eradicarea sărăciei la nivel local, punând accent pe resursele locale, care pot fi structurate în patru categorii:

- ❖ capitalul uman: cunoștințe, abilități, capacități, creativitate, strategii de adaptare;
- ❖ capitalul fizic: clădiri, drumuri, rețele etc.;
- ❖ capitalul natural: sol, aer, apă, flora, fauna etc.;
- ❖ capitalul social: structuri de administrare și luare a deciziilor, comunitatea, cultura.

Dezvoltarea rurală poate fi considerată și un demers de dezvoltare teritorială, ea incluzând aspecte economice, social-politice, culturale, ecologice etc., prin stimularea și favorizarea dezvoltării interne, mobilizând, în acest sens, mijloacele umane și financiare care concură la această dezvoltare și asigurând convergența.



PARTEA I – ANALIZA SITUAȚIEI EXISTENTE DIN PUNCT DE VEDERE SOCIO-ECONOMIC, AL MEDIULUI ȘI NIVELULUI DE ECHIPARE TEHNICĂ ȘI SOCIALĂ

Cap. 1 PREZENTARE GENERALĂ¹

1.1 Așezarea geografică

Localitatea Sânnicolau Mare este cel mai vestic oraș al României și al județului Timiș, fiind și al treilea lea oraș ca mărime după Timișoara și Lugoj.

Este atestat documentar în anul 1247, în „Diplomele privilegiate regale” iar în anul 2004 împlinește 757 de ani de existență documentară, dar existența lui, vine din timpuri mult mai vechi.



Este un oraș de graniță, având 6 km de frontieră cu Republica Ungaria, pe cursul neregularizat al râului Mureș.

Orașul este așezat în S-E Câmpiei Panonice în N-V Banatului, în Câmpia joasă a Arancăi, și pe malurile Canalului Aranca, un vechi curs al râului Mureș (în timpuri îndepărtate, acesta era navigabil) și care îi conferă orașului aspecte și fenomene asemănătoare marilor orașe așezate pe fluvii și râuri, dar la un nivel redus.

Pe această vatră din cele mai vechi timpuri au existat condiții naturale prielnice și o configurație a terenului adecvate desfășurării activității umane, fiind pe axa de circulație a Văii Mureșului, pe vechiul drum european Timișoara – Viena, și pe axa N –S, localitatea a devenit un centru nodal important în zona cea mai vestică a României. Așezarea sa îi conferă un potențial natural bogat, fiind la 5 km de Lunca și râul Mureș. Orașul se află situat la intersecția următoarelor coordonate:

- ❖ coordonate geografice:
paralela de 46° 04' 04" (față de Ecuator) latitudine nordică
meridianul de 20° 37' 05" (față de meridianul GREENWICH-Londra) longitudine estică.
- ❖ coordonate rectangulare :
x = 5104,650 km (față de Ecuator),
y = 4471,00 km (față de meridianul GREENWICH)

¹ Enciclopedia Romaniei. Monografia Sannicolau Mare.



Localitatea are km. "0" la intersecția străzilor Calea lui Traian, Str. Republicii, Piața 30 Decembrie, ceea ce ar trebui marcat ca semn convențional.

Sânnicolau Mare se întinde pe o suprafață de 133,92 km², 1.55% din suprafața județului Timiș, iar suprafața construibilă este de 12.1 km².

Teritoriul localității se întinde pe o suprafață de 13.902 ha din care intravilan 918 ha, 420 ha suprafață construibilă cu un număr de 3253 gospodării ce dețin teren agricol, iar terenul pentru agricultură, fiind de 10.696 ha. Hotarul orașului se învecinează la est cu hotarul comunei Saravale la 7 km, la sud cu hotarul comunei Tomnatic la 12 km distanță, în sud-vest cu hotarul satului Nerău (comuna Teremia Mare) la 13 km distanță, în vest la 12 km distanță cu hotarul comunei Dudeștii Vechi iar la nord-vest la 6 km distanță cu hotarul comunei Cenad.



În linie dreaptă, localitatea se află la 5 km. de graniță cu R.Ungaria, la 26 Km de Serbia-Muntenegru și la 35 km. de punctul cel mai vestic al țării, borna TRIPLEX CONFINIUM(1920), borna de frontieră ce marchează granița în trei direcții a celor trei state; România -Ungaria și Serbia-Muntenegru.



Orașul se află pe drumul european E70 (fost DN6), la 620km de km. 0 București, la 64 km. de Timișoara și la 14 km de Punctul de Trecere a Frontierei Cenad - Kizombor. Odată cu deschiderea traficului greu prin Vama Cenad, drumul E70, trece pe străzile Drumul Gării, Timișorii, Horia Damășescu și Drumul Cenadului, iar în proiectul de viitor, drumul E70 va ocoli orașul pe la sud.

Localitatea mai are următoarele drumuri:

❖ Drumuri județene;

- DJ.682 Deva – Arad – Sannicolau Mare – Dudești Vechi – Beba Veche 155 Km.
- DJ.59C Jimbolia – Sânnicolau Mare 40 km.

❖ Drumuri de țară;

- drumul spre Cheglevici la vest (cel mai vechi drum ce făcea legătura cu Szeged)
- drumul spre Igrîș la N-E
- drumul Morii spre râul Mureș – canalul Silvia
- drumul Comloșului la sud
- drumul vechi al Timișoarei





Orașul are legături feroviare, fiind un nod de cale ferată, din care intră și pleacă următoarele trenuri; spre Arad, Timișoara, Valcani și Cenad.

Orașul are un număr de 112 străzi cu o lungime de 60.85 km, dispuse perpendicular unele pe altele. Lungimea orașului este de 4 km. iar lățimea de 3,2 km. Casele sânt așezate după aliniamentul străzilor și în majoritate cu lungimea perpendiculară pe axul străzii, fiind paralele între ele.



Localitatea este împărțită în 106 cvartale în formă de: dreptunghi 70%, pătrate 20% și 10% alte forme, și dispune de 10 cartiere (zone), construite de-a lungul etapele sale istorice.

Orașul are aproximativ forma unui dreptunghi, cu latura mare de la E la V, iar latura mică de la N la S. Orașul nu are aeroport, dar avioanele utilitare folosesc pentru aterizare și decolare, izlaurile, nu are port la râul Mureș, (în vechime exista un debarcader pentru descărcarea lemnului, sării și altor produse ce veneau pe cale navigabilă). Într-un proiect de viitor la km.fl. 12+500(PP47), se va amenaja o zonă de agrement.

Orașul Sannicolau Mare se înscrie în categoria orașelor de rangul III (conform L.489/04.07.2001) cu o populație 13070 existând un număr de 13 naționalități cu un potențial economic dezvoltat, bazat pe investiții străine de peste 150 milioane dolari, cu un buget anual de peste 95 miliarde lei. Într-un clasament al celor 174 de orașe sub 25000 locuitori, Sannicolau Mare se înscrie între primele 3 orașe.

Toate datele prezentate, îi conferă orașului rolul de centru de influență urbană fiind un oraș polarizator pentru localitățile din jur și pentru cele limitrofe frontierei din Ungaria și Serbia-Muntenegru.



1.2 ISTORICUL ORAȘULUI

Istoria prezenței umane în vatra localității Sannicolau Mare, depășește cu mult evul însemnărilor documentare, având rolul unui complement necesar și util, înțelegerii unei lungi, frământate dar și fascinante istorii ale acestor locuri, mai mult trăite decât înțelese de istorie.

Această zonă a reprezentat de-a lungul istoriei, o zonă de interferență a două direcții politico-militare și spirituale fundamentale;

- a). Orientală – vehiculate de imperiul Bizantin și cel Otoman
- b). Occidentală – dinspre Europa apuseană spre ori.

În acest context se înscrie și această vatră străbună, care a fost martoră oculară a istoriei universale în partea de S –E a Europei.

Paleta vestigiilor arheologice atestă prezența unei așezări omenești din vremuri îndepărtate adăpostind o populație de agricultori, vânători, meșteșugari a căror existență era facilitată de clima blândă, solurile fertile, abundența apei râului Mureș și Arancăi și a pădurilor (Zăbrani și Lunca Mureșului)



După un mileniu de contopire cu Cenadul, Sannicolau-Mare devine oraș și cetate de sine stătătoare la 09.02.1217 (chiar înainte de despărțirea de Cenad) la 17.12.1256 și se numește San Nicolau. Vestigiile istorice atestă faptul că teritoriul de azi al orașului a fost locuit, o parte dintre vestigii aflându-se la Muzeul Banatului din Timișoara, iar cele mai valoroase la muzeele din Viena și Budapesta.

Atestarea documentară a localității este dată de istoriograful maghiar Gyorfy Gyorgy care arată că în anul 1247 orașul purta numele de Zent Miklous.(29) În registrul dijmelor papale din 1332 orașul apare sub numele de Santus Michael, iar în 1357 numele de Sent Miklos.(6) Un alt document este actul de donație din 12.08.1421 dat de regele Sigismund prin care trecea Sannicolau Mare în proprietatea lui Marczoli Dosz, primul episcop al Cenadului. Administrația orașului a stabilit ca atestare documentară anul 1247.

În anul 1751, în urma ordinului emis de Curtea Imperială de la Viena, baronul KEMPE, trece la schimbarea și transformarea guvernământului specific militar în administrație civilă – provincială. În aceste împrejurări noi, BANATUL va fi împărțit în 10 districte din care face parte și Cenadul cu localitatea Sannicolau Mare. Primul președinte al administrației civile, provinciale va fi contele PERLAS RIALPH din perioada 1751 – 1768.

Datorită importanței militare a Banatului ca provincie de graniță și a sporirii veniturilor obținute din această provincie, autoritățile habsburge iau o serie de măsuri administrative, militare și culturale, prin „PLANUL DE MODERNIZARE AL BANATULUI.” Pentru aplicarea acestui plan, Casa imperială de la Viena a hotărât să colonizeze populație germană, care să contribuie într-o anumită măsură, la dezvoltarea economică a provinciei și a promovării religiei romano – catolice.



Banatul a fost colonizat în decursul sec.al XVIII – lea, cu populație adusă din diferite zone ale Europei. Majoritatea erau germani din; SGHWABENLAND, WUTERMBERG, apoi din Alsacia și Lorena. Pe lângă germani, au fost colonizați și bulgari în com. Duesti Vechi, francezi în satul Tomnatic, spanioli în loc. Biled, slovaci în loc. Nădlac, italieni în Igrış

Între ani 1750 – 1760 în Sannicolau Mare, pe baza documentelor existente, găsim unele familii germane și slovace.


De asemenea este evidențiat faptul ca în anul 1752, guvernul administrației provinciale, va coloniza aici aproximativ 40 familii germane. Printre aceștia au fost meșteșugari ca: fierari, țesători, pantofari, morari, țărani grădinari e.t.c.

Începând cu anul 1765, când este constituită comuna , populația germană alături de cea română, sârbă, maghiară, evreică, macedoneană, greacă, țigănească și alte naționalități din Sannicolau Mare, vor participa la toate momentele istoriei care s-au petrecut pe această vatră străbună. În capitolul „Structura demografică”, sânt redade crescendul și descrescendul populației germane din localitate.Între cele două comune nu a existat hotar (unicat pentru acele timpuri) fapt ce a făcut ca transferul de populație dintr-o parte în alta să se facă prin grija lui Dumnezeu, prin căsătorii mixte.



Unirea celor doua comune, oficial, s-a făcut în plină conflagrație mondială(al II-lea Război Mondial), la 26.06.1942, prin Decretul Lege nr.495, semnat la acea vreme de Mareșalul Antonescu. De atunci, localitatea va deveni oficial – oraș, reședința de județ cu o singură comună numită Sannicolau Mare. Sannicolau Mare – German, a devenit un cartier al orașului, denumit Comuna Germană.

Cu ocazia licitării fondului de animale și bunuri în 1781 contele Nako Cristof și Cziril au cumpărat cea mai parte a domeniului Sannicolau Mare. În aceeași perioadă au loc și primele colonizări de unguri în satele învecinate precum Pordeanu, Cherestur, Cheglevici care erau mari cultivatori de tutun iar pe lângă unguri au apărut evrei, slovaci, bulgari, majoritatea aduși de contele Nako.



Începând cu anii 1867 ai dualismului austro-ungar, cu toate greutățile întâmpinate, localitatea și-a continuat dezvoltarea economică, socială și culturală. Astfel între anii 1867-1918 apar zeci de ateliere, manufacturi, bănci, brutării, măcelării, medici și veterinari, pielării, rotari, tâmplari, negustori de vite, zidari, viticultori, agricultori, precum și o fabrică de bere, de cărămidă și țiglă. Mai apar de asemenea librării, țesătorii, farmacii și o serie de meseriași precum mecanici, croitori, coșari, frânghieri, ceasornicari și lăcătuși.






În perioada anilor 1894-1919 se dezvoltă învățământul, cultura, viața spirituală și confesională, creându-se un spațiu propice dezvoltării comunității, reușind să se diminueze contradicțiile și ilegalitățile dintre minoritățile mixte, ceea ce va da localității un spirit de toleranță mai mare.

Anii primului război mondial 1914-1918 aduc multiple dificultăți în viața populației sânmiclăușene. O parte a locuitorilor se lovesc de lipsuri, asigurându-și cu greu cele necesare traiului datorită scumpirilor mari și a speculei când s-au introdus prețurile maxime.

Prețul pâinii a crescut de patru ori, al făinii de șapte ori, iar al cartofilor de paisprezece ori. Pe baza unor legi excepționale au fost suprimate aproape total și puținele libertăți cetățenești existente. Din oraș au fost trimiși pe front 150 de bărbați din care 80 au murit, în cinstea lor ridicându-se o capelă în curtea bisericii ortodoxe. Numeroasele lipsuri materiale și pierderile umane au provocat mari nemulțumiri și agitații sociale.

La sfârșitul anului 1917 și populația sânmiclăușană militează prin diverse forme la încetarea războiului, încheierea păcii și ameliorarea condițiilor de trai și înființează gărzi locale românești, germane, maghiare și sârbe, iar prin reprezentanții Partidului Social Democrat din Ungaria, la Timișoara în 31.10.1918 și cu ajutorul intelectualilor din Banat se proclamă Republica Autonomă Bănățeană.(18)

Perioada interbelică a însemnat pentru Sânnicolau Mare o etapă de remarcabil progres economic, edilitar, cultural și spiritual. Integrat alături de celelalte localități timișene în România Mare, care aveau un regim democratic, Sânnicolau Mare se va impune ca un centru urban polarizator pentru localitățile din partea cea mai vestică a țării. Aici viața publică devine mai complexă și dinamică în care toleranța și conviețuirea etnică și confesională se asociază cu un spirit creator în toate domeniile, iar prin Constituția din 1923 se asigură respectarea drepturilor tuturor cetățenilor indiferent de naționalitate, orașul devenind un model de conviețuire bazat pe respect reciproc. În viața localității apare un nou suflu cultural prin dezvoltarea formațiilor de cultură, coruri, echipe de dansuri și orchestre. Învățământul ajunge să joace un rol important în cadrul orașului, iar în domeniul agriculturii apare reforma agrară din 1921, ce prevedea amenajarea terenului prin desecări și aplicarea unor tehnologii și tehnici noi.



Din 1921 devine centru de plasă cu următoarele instituții: pretură, tribunal, primărie, spital, iar prin buletinul oficial 148 din 29.06.1942 a fost declarat oraș.

Intrarea României în al doilea război mondial în 1941 aduce asupra populației multiple neajunsuri și greutăți, bărbații fiind trimiși pe front, iar produsele și mărfurile erau destinate războiului.

Începând cu 18 martie 1941, populația evreiască, din oraș este obligată să plece după ce li s-au expropriat bunurile.

Această plecare forțată a evreilor se înscrie ca pagina neagră în istoria aceluia timp și a orașului, când după o conviețuire de aproape 100 de ani, acești locuitori sunt obligați să lase agoniseala și să plece o parte în Israel sau în alte zone ale Europei și Americii.



Evreii, alături de celălalte naționalități, și-au adus contribuția lor la dezvoltarea localității, fiind renumiți în afaceri și mai ales în comerț. Din numărul de 400 de evrei în anul 1921, în septembrie 1941, mai erau doar 30 de familii, care au fost dislocate.

În primăvara anului 1944 și pe teritoriul orașului au sosit familii de refugiați din Basarabia, Bucovina și Moldova. Începând cu luna iunie 1944, războiul se abate și asupra orașului trecând prin toate fazele confruntării dintre nemți pe de o parte și forțele aliate pe de cealaltă parte.

Schimbările după 1989, au dus în prima fază la destule convulsii și neînțelegeri, care au fost depășite, respectând tradiția locului – fără violență. În zilele revoluției nu au fost morți sau răniți ci doar confruntări pașnice fără urmări grave.

Începând din 1990, viața orașului începe să se schimbe, dorul de libertate fiind cea mai mare realizare, când părinții și rudele puteau să se revadă cu cei plecați în Europa și America. Anul 1990 va marca începutul perioadei de tranziție de la socialism la capitalism, la o economie de piață, perioadă extrem de grea pentru cea mai mare parte a populației orașului.

Începând cu anul 1997, prin voia lui Dumnezeu și datorită poziției sale și a oamenilor săi, au început să apară investitorii străini, care au înființat firme ce au renume pe piața mondială, dar îi firme mici îi mijlocii, de diferite profiluri, fapt ce va face ca șomajul să fie eliminat. Acestea vor duce la dezvoltarea orașului sub toate aspectele, începând cu apariția multor, magazine, buticuri, brutării, autoservisuri, cofuri, restaurante, baruri striptesse etc. Se înființează primele asociații agricole, fie juridice, fie familiale, unele având capital străin, italian îi german.

În anul 2000 se deschide la Cenad(la 14 km.) un punct de trecere a frontierei internațional, care din 2004 va fi folosit și pentru traficul greu

Deschiderea PTF Cenad a făcut ca din nou, orașul să fie conectat prin vechiul drum european ce leagă Timișoara de Budapesta și Viena, ceea ce va face ca orașul să aibă un viitor frumos.



Rolul acestei generații ce trăiește acum, la începutul mileniului al III lea, este acela de a face ca această vatră străbună, ce poartă numele Sfântului Mare Ierarh Nicolaie, să fie demnă atât de trecutul său zburciat, dar mai ales de prezentul și viitorul său, astfel ca generațiile viitoare, să trăiască mai bine, într-o oază de pace și liniște, cu toleranță și respectul față de semenii și cu credință în mântuitorul nostru Isus Hristos.

Orașul Sannicolau Mare împreună cu împrejurimile au un relief caracteristic de câmpie cu o altitudine medie de 85 m. Partea cea mai ridicată apare la est și la sud de oraș, iar partea cea mai joasă apare în Aranca .

"Pământul natal să-ti fie sacru. Străduiește-te să-i faci cinste,sa-i fii de folos. Sannicolaul este acest pamant!" (Revai Miklos).

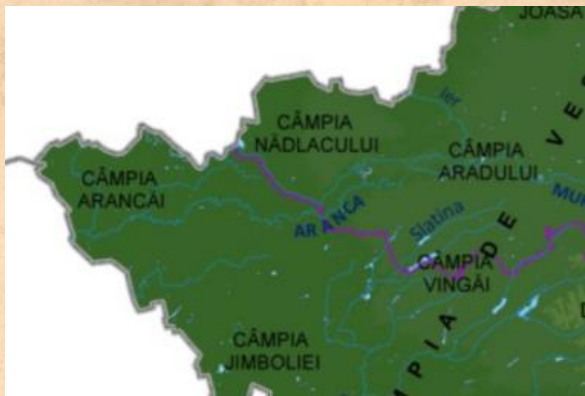
"Cintecul este o portita catre libertate "!(Bela Bartok)



1.3 CADRUL NATURAL

RELIEFUL

Orașul este așezat în câmpia joasă a canalului Aranca. Aceasta este în general plană doar ușor fragmentată, ca rezultat al eroziunii apei din perioada când Mureșul a mai putut revărsa, (în prezent nu mai este posibil), și al depunerii neuniforme de material aluvionar .



Teritoriul este amplasat în Câmpia Mureșului care este formă tipică de subsidență fluvio-lacustră, cu văi puțin adânci cu albie părăsitate rezultate în urma regularizării cursurilor de apă și a desecării cu latitudine cuprinsă între 80-85 m. partea N este situată în fosta luncă a Mureșului iar partea de S în fosta luncă a vechiului pârâu Aranca, astăzi regularizat și canalizat

Pe teritoriul orașului se află niște ridicături care au direcția SV-NE, ce se continuă spre comuna Saravale. Cea mai importantă dintre aceste „hunci” (ridicături) se află pe fosta linie de hotar între orașul Sannicolau Mare și fosta comuna Sannicolau German (în prezent încorporată orașului) la sud de drumul Dudeștii Vechi – Tomnatic și se numește Hunca Farchii . Cea mai importantă resursă naturală este apa geotermală ce se întrebuințează în sere , la topitoriile de cânepă și la încălzitul locuințelor .

În funcție de potențialul energetic s-a realizat o grupare de 4 centre. Astfel grupa cu potențialul cel mai mare (70% din totalul județului Timiș) însumează următoarele areale: Sannicolau Mare, Tomnatic, Lovrin și Jimbolia. La grupa a doua se încadrează: Grabați, Cherestur, Teremia Mare, Variaș și Saravale. La a treia grupă: Deta, Iecea Mare și Șandra. Petrolul și gazele naturale au fost descoperite în Câmpia Arancai la Cherestur, Cheglevici, Dudeștii Vechi și Teremia Mare .

În cadrul orașului Sannicolau Mare s-a creat cea mai mare rețea hidrografică din țară astfel că toată suprafața agricolă este compartimentată și înconjurată de canale de irigații și de desecare cu mare eficiență în producția agricolă .

CLIMA

Orașul Sannicolau Mare, prin poziția sa matematică-2037 longitudine și 4604 latitudine-din cadrul continentului Europa, se încadrează în condițiile climatului temperat –continental cu predominarea maselor de aer maritim și a celor continentale de origine estică la care se adaugă masele de aer cald ce traversează Marea Mediterană și a unor mase de aer rece polar.

Circulația vestică persistă atât în perioada rece cât și în perioada caldă a anului și se caracterizează prin ierni blânde cu precipitații lichide.





Circulația polară este determinată de ciclonii din nordul Oceanului Atlantic și se caracterizează prin scăderi de temperatură, nebulozitate accentuată și precipitații sub formă de averse, iar iarna ninsorile sunt însoțite de intensificări ale vântului.

Circulația tropicală determină ierni blânde și cantități însemnate de precipitații iar vara o vreme instabilă cu averse și descărcări electrice.

Temperatura aerului -Temperatura medie anuală este de 10,70C însă aceasta poate depăși uneori 110C, ca de exemplu în anul 1950 când a fost de 11,90C. Temperatura medie anuală poate să scadă sub 100C ca în anul 1956 când s-au înregistrat doar 9,50C(11).

- Temperaturile medii sezoniere sunt următoarele: primăvara 110C (aprilie); vara 210C (iulie); toamna 11,80C (octombrie);iarna 1,40C (ianuarie).
- Temperaturi medii lunare sub 00C se Înregistrează abia în lunile ianuarie (-1,40C) și februarie (-0,10C).
- Amplitudinea termică medie anuală este de 23,30C (adică diferența de temperatură între luna ianuarie -1,40C și luna iulie 21,90C).
- Temperaturile extreme sunt importante pentru adaptarea unor măsuri de protecție în sectoarele în care este nevoie. Temperatura maximă absolută s-a înregistrat la 6 iulie 1956:40,50C, iar temperatura minimă absolută s-a înregistrat la 13 februarie 1935:-300C astfel că amplitudinea termică absolută este de 70,50C (11).

Frecvența zilelor cu diferite temperaturi caracteristice -Numărul zilelor de îngheț este de 46-49/an iar primul îngheț se înregistrează la jumătatea lunii octombrie iar ultimul la jumătatea lunii aprilie.Numărul zilelor de iarnă (temperatura maximă < 00C) este redus datorită influenței aerului maritim cald și umed. Cele mai multe zile de iarnă se înregistrează în luna ianuarie Numărul zilelor tropicale (temperatura maximă > 300C) depășește 350C fiind caracteristice lunilor iulie și august.

Precipitațiile atmosferice -Cantitatea medie anuală este de 535,3 mm/an .Cantitatea maximă anuală a fost de 757mm/an în anul 1955,iar cantitatea minimă de precipitații a fost de 464mm/an în anul 1961. În cursul unui an, cele mai bogate precipitații cad în luna iunie (69,5mm), iar cele mai reduse în luna februarie(29,1mm).Pe anotimpuri precipitațiile se repartizează astfel : primăvara 134,5mm; vara 171,2mm; toamna 132,8mm iar iarna 89,8mm(11)

Cantitati medii lunare si multianuale de precipitatii (2002) (12)

Stratul de zăpadă - Iarna este de obicei mai săracă în zăpadă, solul fiind acoperit în medie 30 de zile /an, din care 15 zile în luna ianuarie.

Vânturile dominante sunt cele din vest și nord -vest, care aduc precipitații sub formă de averse și cele de sud -est, care sunt uscate.

În luna iunie domină vântul de nord- vest ce are o pondere de 25% din totalul vânturilor; în luna septembrie domină vânturile de sud- est cu o pondere de 21,5% iar vântul de sud are cea mai scăzută frecvență și bat mai ales în lunile aprilie și mai.





FLORA ȘI FAUNA

Vegetația

Activitățile umane au produs modificări majore în fizionomia covorului vegetal prin extinderea terenurilor agricole și diminuarea vegetației naturale.

În Câmpia Arancăi se întâlnesc elemente de floră similare cu cele ale întregii Câmpii de Vest dar aici apar mai multe specii (în Banat există circa 21.000 de specii reprezentând 2/3 din flora țării). Elementele din cadrul Câmpiei Aranca au diverse obârșii geografice precum: europene, euroasiatice, balcanice, mediteraneene și circumpolare.



În lunca canalului Aranca apar terenuri agricole dar și pajiști mezofile: iarba câmpului (*Agrostis tenuis*), coada vulpii (*Alopicurus pratensis*), firuța (*Poa pratensis*), păiușul de livadă (*Festuca pratensis*), specii de trifoi (*Trifolium pratensis*), lucernă sălbatică (*Medicago arabica*), iar dintre arbori: salcia (*Salix alba*), plopul (*Populus nigra*).

Hotarul orașului Sannicolau Mare se poate încadra ca tip de vegetație la stepă, silvostepă și pădure de stejar. În zona de stepă, stratul ierbos este constituit din toporași (*Viola odorata*), viorele (*Scilla bifolia*), ghiocei (*Galanthus nivalis*). Structura floristică a silvostepeii cuprinde stejar penduculat (*Quercus robur*), stejar pufos (*Quercus pubescens*), plopul alb (*Populus alba*). În cadrul pădurii de stejar apar pe lângă stejar și specii ca ulmul (*Ulmus minor*) și plopul (*Fraxinus angustifolia*).



În localitate între anii 1970-1981 au existat plantații de trandafiri de peste 20.000 de specii, orașul devenind simbolic „orașul trandafirilor”. Cele mai cultivate specii de trandafiri au fost: trandafirul *Rosa Indica*, *Rosa Multicolor*, *Rosa Alb*, *Rosa Centifolia*, *Rosa Semperflorens*. La aceste specii de trandafir se mai adaugă gura leului (*Antirrhinum majus*), bănuți (*Bellis pernnis*), precum și alte specii care s-au adaptat foarte bine la condițiile climatice ale localității.



Aceste flori sunt cultivate în grădini, parcuri și spații verzi. În parcurile orașului se mai întâlnesc și specii străine precum *Ginkgo biloba*, originar din China, iar dintre speciile de conifere apare tisa (*Taxus bacata*).





FAUNA

Fauna este de tip central european cu elemente submediteraneene, cu pătrunderi și amestec de specii venite din nord, sud și vestul țării. Asociațiile faunistice sunt specifice silvostepii și pădurii de stejar.

Fauna stepei și silvostepii se caracterizează prin prezența rozătoarelor precum popândăul (*Citellus citellus*), hârciogul (*Cricetus cricetus*), iepurele de câmp (*Lepus europaeus*), iar dintre păsări: turturica (*Streptopelia turtur*), privighetoarea (*Luscinia megarhynchos*), prepelița (*Coturnix coturnix*) și potârnichea (*Perdix perdix*).

În lunca Arancăi și în mlaștinile din jurul orașului trăiesc numeroase specii de rațe sălbatice, găște, stârci între care țigănușul (*Plegadis falcinellus*), buhaiul de baltă (*Bombina orientalis*), iar dintre animalele cu blană prețioasă apare vidra (*Lutra lutra*).

Fauna de pădure e reprezentată prin căprioară, vulpe, iepure și veveriță, iar dintre păsări sunt aceleași prezente și în stepă și silvostepă.

Fauna piscicolă prezentă în canalul Aranca și în Mureș cuprinde somnul pitic (*Silurus glanis*), crapul (*Cyprinus caprio*), știuca (*Esox lucius*), carasul (*Carassius auratus gibelio*), țiparul (*Anguilla*) și oblețul (*Atburnus alburnus*).

PEDOLOGIE

Solurile sunt corelate cu roca, clima și vegetația și sunt foarte variate. Solurile din cadrul zonei Aranca prezintă mai multe caractere comune: toate solurile au aceeași rocă mamă la bază – aluviunile și cu mici excepții loessul pe loessurile mai ridicate; toate solurile actuale se găsesc într-un stadiu de evoluție secundară, conțin un procent ridicat de săruri ușor solubile.

În funcție de aceste caractere și de formele geomorfologice, solurile se împart în două grupe: solurile de luncă și solurile de terasă. Solurile din cadrul acestei grupe sunt formate exclusiv pe aluviuni și au evoluat sub influența directă a apei freactice. În cadrul acestei grupe se deosebesc mai multe tipuri genetice de soluri:

a) Solurile aluviale ce ocupă o suprafață de 3.800 ha și se află în imediata apropiere a văilor Aranca și Galațca.

Lăcoviștele ocupă suprafețe destul de mari în zona administrativă a orașului, mai ales în lunca Mureșului și a canalului Aranca. Se întâlnește mai ales lăcoviștea propriu-zisă cu variațiile asfaltoidă, plumburie și brună, iar pe suprafețe mai mici lăcoviștea salinizată și lacoviști cernoziomice.

Sărăturile cuprind solonceacuri, solonețuri și solodiu cu diferite forme de creștere.

b) Solurile de terasă ocupă aproape în întregime terenurile mai ridicate. În cadrul acestei grupe apar mai multe tipuri genetice

Cernoziomul cafeniu ce ocupă o suprafață de 3.200 ha; cernoziomul ciocolatiu cu o suprafață de 31.850 ha; cernoziomul brun cu o suprafață de 3.100 ha; cernoziom lăcoviștit ce se întinde pe o suprafață de 7.100 ha și cernoziomul salinizat pe o suprafață de 1.200 ha.



În cadrul orașului Sânnicolau Mare grupa solurilor de luncă ocupă circa 35%, iar grupa solurilor de terasă circa 65%. Din punct de vedere agricol sunt soluri ușor de lucrat și foarte productive, în afară de cele salinizate și lăcoviștile. De asemenea sunt irigabile solurile cafenii și ciocolatii și cernoziomul brun, dar care se irigă doar cu cantități mici de apă fiind la început de degradare .

Influența și acțiunea în timp a factorilor pedogenetici (relief, rocă climă, hidrologie,) ca și intervenția omului prin importante lucrări hidroameliorative începute cu mai bine de 200 ani în urmă, au determinat existența unei cuverturi de sol de o accentuată complexitate și diversitate. Terenul agricol al comunei se constituie din următoarele folosințe: arabil 10.768,0 ha, pășuni 11701 ha, vii 3,3 ha și livezi 387,3 ha.

Referitor la încadrarea în clase de calitate (fertilitate), pentru categoria de folosință "arabil", a terenurilor agricole se prezintă astfel: cl. I 480,6 ha (3,9%), cl. a-II-a 6132,0 ha (49,5%), cl. a-III-a 4355,0 ha (35,2%), cl. a-IV-a 1060,0 ha (8,6%), cl a-V-a 350,7 ha (2,8%).

Factorii limitativi care grevează asupra calității pământului în această zonă sunt dimensionați de fenomenul de sărăturare severă-moderată (salinizare 0,15% din suprafață și alcalizare 0,29%) și sărăturare redusă (salinizare 7,09% și alcalizare 18,13%) de conținutul redus în humus (7,27%), de textura argiloasă (moderată 20,22% și redusă 45,69%) și de tasare (severă 11,39%, moderată 10,43%, redusă 52,63%).

Ameliorarea și valorificarea potentialului productiv al pământului se pot realiza în condițiile abordării integrate a măsurilor hidroameliorative cu cele agropedoameliorative și culturale curente care vor viza asigurarea unui regim aerohidric în sol la parametri optimi de funcționalitate, cât și prin introducerea de noi sisteme tehnologice de conservare și de adaptare a tehnologiilor culturale curente la specificul condițiilor pedoclimatice .

HIDROGRAFIA

În zona Aranca, hidrografia este rezultatul acțiunii combinate ale factorilor climatici, hidrografici, morfologici și geologici.

Morfologia terenului influențează adâncimea și drenajul apei freatice, factorii climatici și hidrografici influențează alimentarea, drenarea și variațiile nivelului apei freatice, iar factorul geologic determină existența stratului freatic și a straturilor acvifere de adâncime.



Dintre acești factori , numai factorul climatic este considerat uniform pentru întreaga zonă, ceilalți factori fiind diferiți de la o zonă la alta. Astfel condițiile de alimentare și drenare diferă în lunca Mureșului față de terasă și câmpie.

Colectorul principal al Câmpiei Aranca este Aranca, ce se varsă în Tisa. Canalul Aranca este instalat pe fostele albie ale Mureșului și dispune de un areal de divagare înainte de îndiguire. Izvorăște din lunca Mureșului, de la Felnac (unde începe digul Mureșului) și se varsă în Tisa .





Sistemul hidrotehnic Sannicolau Mare

Canalul Aranca traversează Sannicolau Mare și avea în trecut ca scop evacuarea apei din terenurile inundate, fiind lărgit și adâncit în anii 1959 și 1960. Pe teritoriul orașului are o lungime de 10km și 532 m și o lățime variind între 6 și 16 m și o adâncime cuprinsă între 1 – 3 m. Panta este de 0,1-0,15 km, iar diferența de nivel între punctele de intrare (E) și (U) din oraș este de 2,5 m. Debitul maxim se înregistrează primăvara, iar debitul minim vara .

Sistemul de desecare Aranca IV al orașului Sannicolau Mare are o suprafață de 31.480 ha, având un număr de 34 de puțuri, fiecare cu o suprafață de 926 ha dintre care șapte puțuri sunt în funcțiune, iar nouă sunt defecte .

În regiunea Aranca apa freatică contribuie la excesul de apă din sol, dar numai până la adâncimea de 2 m; de la adâncimea de 2,3 m apa freatică nu mai are influență asupra solului, dar contribuie la alimentarea lui în timpul secetei. Alimentarea canalului cu apă se face din precipitații, izvoare de apă subterană și din ape arteziene .

Întreaga suprafață a orașului și chiar a împrejurimilor este apărată împotriva inundațiilor, a apelor râului Mureș de digul ce însoțește Mureșul, având o siguranță de cel puțin 1m față de apele maxime ale Mureșului .

Râul Mureș străbate județul Timiș prin partea sa nordică pe o lungime de 42 km de la Periam Port la Cenad, fiind îndiguit pe întreaga sa lungime. La sud de Mureș, de la nord-est către sud-vest curge Aranca pe o lungime totală de 104 km, din care 65 km în cuprinsul județului Timiș. Râul Aranca are un curs domol și se suprapune peste un vechi curs al Mureșului .

Repere Geografice si Turistice

Belșugul de înțelepciune, acumulat în miraculoasa memorie a locuitorilor acestei vetre străbune, numită tradiție, prin varietățile de formă ale culturii, concretizată în obiceiuri, datini, legende, credințe și neîntrecuta creație populară transmisă prin viu grai, din generație în generație, dovedește faptul, că aici a existat, permanent, un izvor nesecat de cultură, de dragoste și credință.

Oamenii acestei vetre, adăpându-se la acest izvor, au primit permanent imboldul de a comunica (graiul fiind factorul cel mai important al coeziunii sociale), voința de a intra în contact cu realitatea atât de variată, de a ști, de a afla, de a învăța și de a dori integrarea în viața comunității, nevoia de acțiune pentru triumful valorilor asupra nonvalorilor, toate acestea stabilind contactul cu predecesorii noi și vechi, cu întreg șirul celor care, prin ceața vremurilor, au vibrat într-o statornică solidaritate, în lupta împotriva răutății și nedreptății, iar prin tezaurul de poveste adunat în ungherele cugetelor, încă din copilărie, au contribuit la desăvârșirea acestui spațiu divin, Sannicolau Mare .

Cultura sânmiclășeană, de-a lungul vremii, s-a manifestat prin creația populară, care a reprezentat bucuria vieții, ritmul unei ocupații libere în mijlocul naturii, prin crearea de frumusețe, în forme și culori, versuri, muzică și creație colectivă, care a început cu obștile țărănești și care îi deosebea pe români de populațiile de origine nordică sau apuseană.



Dezvoltarea culturii sânmiclauşene nu este rezultatul unor idei de import, din Apus sau Orient, ci ea s-a născut din năzuinţele culturale și politico-sociale proprii, din setea de cultură și libertate socială, iar reformele, aplicate de Curte de la Viena, au creat condiții favorabile luptei pentru realizarea unor aspirații culturale și politico-sociale proprii.

Sânmiclauşenii, sub toate stăpânirile, supuși forței brutale, vor reuși să-și continue viața, cu toate piedicile puse permanent, pe drumul ascendent al dezvoltării sociale și culturale proprii, iar istoria localității este elocventă, în acest sens.

Pătrunderea iluminismului revoluționar francez și al iluminismului moderat german (Leibniz, Wolf), care preconiza înlăturarea nedreptăților sociale prin răspândirea culturii în popor, eliberarea omului din cătușele bisericii și ignoranței, reformarea societății, în numele rațiunii, culturii și a dreptului natural, a fost bine primit de intelectuali și masele populare din localitate, punând bazele, de mai târziu, a unei comunități moderne pe această vatră.

Sânmiclauşenii au putut beneficia și de ideile luminate ale Școlii Ardelene, care avea ca scop contribuția la ridicarea culturală, socială și politică a maselor la nivelul general european.

Bogăția culturală a așezării s-a transmis din generație în generație, fără o școală propriu-zisă, de la începuturile existenței acestei culturi, cu mult deci înaintea înființării oricărui fel de școală, apoi prin școala vetrei părintești, continuată cu școala vieții, a muncii, a vetrei satului, a mediului social-cultural în care și-au perindat viața urmașii generațiilor trecute.

Educația, învățământul, întărirea organismului, pregătirea pentru viață începe de timpuriu, încă din casa părintească. După educația familiei și a casei părintești urmează lărgirea orizontului, cu ulița copilăriei și grupul de joc, apoi satul și comunitatea sătească cu mediul geografic, social, cultural, cu mentalitatea, obiceiurile, tradițiile, cântecele, jocurile, portul și ocupațiile locuitorilor, năzuințele, aspirațiile lor de viață.

Cu cât era mai bogată viața familială și viața localității în obiceiuri, tradiții, cu atât era mai mare contribuția la îmbogățirea și deșteptarea minții tinerilor, fapt consemnat permanent, de-a lungul istoriei sale. Scopul educației nu este numai înmagazinarea multor cunoștințe, ci și formarea „omului de omenie”, noțiune rar întâlnită în alte limbi, însemnând ridicarea deasupra animalității, vrednicie, moralitate, demnitate, cumpătare, bunăvoință, onoare, vitejie, energie și finețe, înțelepciune nepretențioasă, pe scurt – frumusețe și integritate morală și fizică.

Primele forme organizate ale culturii, în localitate, încep în anul 1880, cu corul bărbătesc al meseriașilor, în 1910, cu corul german și în 1905, cu corul mixt, care cuprindea atât bărbați cât și femei.

În 1890, Dr. Nistor Oprean înființează despărțământul „Astra”, iar în 1900 înființează „Asociația învățătorilor ortodoxi români”. La 20 septembrie se înființează cu statut juridic „Reuniunea de cântări și lectură Doina” din Sannicolau Mare, după 20 de ani de demersuri la Budapesta, pentru aprobarea statutului.

După Marea Unire, parlamentul român adoptă legea dreptului asociativ român (Leg. 21/ 1924), care a fost votată și de parlamentul României în 1992. Această lege a dat posibilitatea constituirii de forme asociative, la nivel local, pentru propagarea culturii și tradițiilor vieții sociale și economice.





În acest context, un rol mare revine aleșilor noștri în Consiliu Local și Primărie să înțeleagă că avem datoria morală să continuăm tradiția valoroasă a înaintașilor noștri, ce au dus faima acestui plai frumos. Cu toții trebuie să înțelegem, că o manifestare mai amplă și mai organizată a culturii, ne va da posibilitatea să ne integrăm în marea familie europeană.

Orașul Sannicolau Mare ar putea deveni un centru cultural puternic, aici, în orașul cel mai vestit al Banatului și al României, deși e posibil, totul depine de cetățenii orașului.

Arhitectura

În ceea ce privește arhitectura, putem spune că localitatea s-a înscris cu clădirile sale, în curentele vremii, în special cele occidentale.

Castelul Nako nu poate fi încadrat, din punct de vedere arhitectural, într-un singur stil, dar a preluat din elementele de stil ale barocului și influențele romantismului, dându-i construcției o anumită ținută, care să impresioneze, fiind tipică micilor castele situate la periferia imperiului austro-ungar. Este o construcție ce datează de aproape 139 de ani și care s-a realizat pe baza planurilor unui antreprenor adus de la Viena. În perioada folosirii lui, de către groful Nako, în interiorul său se găseau valori inestimabile precum biblioteca cu peste 5.000 de volume și un altar Cinquecento.



În salonul domnesc, erau expuse picturi realizate de Franz Adam, Nako Kalmane, Lembach și Schrottsberg, dulapuri sculptate, copii ale tezaurului descoperit, precum și alte valori, care după anul 1919 dispar. Castelul a avut de-a lungul timpului diferite întrebuințări, iar în prezent funcționează Casa de Cultură și Muzeul Bela Bartok.

Clădiri cu vechime mare, construite între anii 1750-1890, se află în centrul orașului și ocupă o suprafață mare (Policlinica, Cinematograful, Fabrica de ciorapi, Spitalul, Judecătoria, Școala generală nr.1). Au elemente aparținând stilului gotic îmbinat cu baroc, cu forme neoromanoscentiste.

Erau construite după modelele clădirilor de la Viena și Budapesta.





Cea mai înaltă și impunătoare clădire, construită în anul 1824, este Biserica Catolică, ce se află în centrul orașului. Este construită de către contele Nako, trecut de la ortodoxism la catolicism, cu ajutorul românilor și a sârbilor iobagi din comună. Este zidită din cărămidă arsă, tencuită în stil romantic renaissance de către arhitectul Mar din Viena. Are o lățime 50 m în exterior, 25 m în interior, iar înălțimea turnului este de 64 m. Zidurile, până la suprafața pământului, au o grosime de 8 m, iar în interior prezintă două rânduri de coloane puternice de cărămidă de 140 cm diametru, ce susțin bolta semicilindrică „borceaux”.(6) Biserica are patru altare de marmură, închinată în onoarea Sfintei Tereza, Sfântului Ioan Nepamuk, Sfintei Ana și Sfântului Antonie. Sub altarul principal se află o criptă mare, în care sunt înmormântați și membrii ai familiei Nako.

Biserica Sârbă este a doua biserică ca mărime, fiind și cea mai veche, construită între anii 1783-1787. Este o biserică cu forme arhitectonice elegante și cu dimensiuni de catedrală. Stilul este baroc vienez, o formă perimată a stilului bizantin și a celui romanic, la care s-a adus o serie de elemente macedo-române. Are o formă dreptunghiulară și se termină la est cu absida pentagonală cu cinci laturi ale altarului. Este construită din cărămidă arsă, iar acoperișul din tablă galvanizată.



Biserica Ortodoxă-Română a fost construită între anii 1899-1903, și în planul bisericii se întâlnesc influențele bizantină și romano-lombardo-gotică, dând naștere stilului baroc vienez, adus în Banat de macedo-români.

Biserica este construită din cărămidă arsă, având lungime de 39,90 m, lățime la vest de 14,14 m, iar absida altarului cu o lățime de 10 m și lungime de 5,50 m.

Cele mai elegante forme și trăsături arhitectonice se găsesc la fațada vestică, unde este așa zisul partal al bisericii.

La colțul de nord vest al curții bisericii, se află monumentul eroilor ortodocși români din localitate, morți în războiul pentru întregirea neamului. Monumentul are forma unei capele boltite, deschisă în trei laturi.



Biserica Greco-Catolică este a patra ca mărime și a treia ca vechime, fiind construită în anul 1846 din cărămidă arsă, în stilul baroc, cu aceleași caracteristici în construcție și arhitectură.

Biserica Evanghelică este o biserică de dimensiuni reduse, construită în stil gotic, combinat cu cel baroc, cu trei turnuri, după modelul unei biserici din Hangos (Ungaria).



Mai există și alte biserici aparținând diferitelor culte, precum este Biserica penticostală, o construcție nouă și modernă construită în 2003 cu o arhitectură modernă.

TURISMUL

Sânnicolau Mare, purtând numele protectorului său Sfântul Nicolae, a fost un loc ales de Dumnezeu, așezându-l în calea tuturor timpurilor zbuciumate ale istoriei europene, pe Valea Mureșului, pe drumul european Berlin – Viena – Timișoara, rezistând de-a lungul istoriei, de peste două milenii, a devenit astăzi un oraș înfloritor în partea cea mai vestică a țării.

Așezat în calea poștalioanelor, diligențelor și cărăușilor și la confluența principalelor axe de circulație, la intrarea și ieșirea din Banat, localitatea a îndeplinit și funcția turistică specifică zonei de câmpie. Localitatea a îmbinat armonios turismul rural (agroturismul) cu cel urban, prin vechea tradiție populară, cu evoluția modernă a societății. Ca localitate de popas a poștalioanelor și diligențelor, în Sânnicolau Mare s-au creat, de-a lungul timpului, dotările necesare pentru cazarea, întreținerea și hrănirea oamenilor, mijloacelor de transport și a animalelor ce tranzitau zona. În acest scop, în localitate au existat, atât localuri mari, cu anexele necesare, dar și case particulare care asigurau aceleași servicii.



Principala atracție a reprezentat-o modul de primire și serviciile calificate oferite de către locuitorii așezării, precum și bucătăria sâmniclăușeană, muzica populară românească și cea a naționalităților conlocuitoare, cunoașterea rețetelor de circulație europeană și alte tradiții specifice, ceea ce a făcut, să i se ducă faima de un oraș însemnat, cu oameni deosebiți.

În acest sens, putem să amintim existența, până în anul 1948, a hotelului și restaurantului Vulturul Negru, Hotelul Imperial restaurantul Ricord, Românul Vesel, Rândunica, precum și alte localuri mai mici și cafenele, birturi și pensiuni particulare și un Casino Civil. În hotelurile din oraș se practica prostituția, aceasta fiind legalizată. (31)

Începând cu anul 1724 și apoi 1837, localitatea devenea târg anual și săptămânal, fiind vizitată de sute și chiar mii de cetățeni din comunele din jur, dar și din Ungaria, Serbia, Transilvania și Oltenia, care puteau cumpăra produse din fabricile locale și cele ale meșteșugarilor.

Existența curentului electric, încă din 1870, de la uzina din Kikinda și apoi din 1919 de la Moara Polhasca (uzina electrică), a creat orașului un farmec aparte, aducând civilizația europeană în această zonă a țării.

Construirea cinematografului Imperial în 1905 a atras după sine venirea în localitate a multor turiști, la vizionarea filmelor atât pentru cei ce tranzitau zona cât și pentru cetățenii localităților din jur. O atracție deosebită pentru vizitarea localității o reprezintă comoara găsită, în anul 1799, unic tezaur de aur de acest fel în lume.

Prin relațiile interumane, datorită structurii interetnice, în fiecare an, localitatea este vizitată de rudele cetățenilor din Austria, Germania, Ungaria, Serbia, SUA alte state ale lumii și din toate județele țării.

Prin redeschiderea punctului de trecere a frontierei în anul 2001 la Cenad, a făcut ca orașul să devină din nou un centru de atracție turistică, dar și de tranzit pe drumul european ce leagă România de centrul Europei.

Istoria multiseculară a orașului nu este încă cunoscută la valoarea ei istorică de către români și străini, ceea ce se impune ca, factorii responsabili ai urbei să o facă cunoscută în țară și în lume. Principalele puncte turistice ale orașului :

MONUMENTE ISTORICE

- ❖ Castelul Nako (1782) azi Casa de Cultură și Muzeu;
- ❖ Prima școală de Agricultură din țară (str. V. Babeș);
- ❖ Statuia Sf. Ioan NEPOMUK (1757) în curtea Bisericii Catolice;
- ❖ Piatra comemorativă pe locul Comorii (1881) str. Comorii;
- ❖ Liceul Agroindustrial (fost gimnaziu 1894);
- ❖ Casa comemorativă și bustul lui Bela Bartok;
- ❖ Bustul lui M. Eminescu 11.10. 1925 în fața Primăriei;
- ❖ Monumentul eroilor din Primul Război Mondial (în curtea Bisericii Ortodoxe);
- ❖ Monumentul Eroilor din al II – lea Război Mondial (Cimitir Mărășești);
- ❖ Monumentul ostașilor sovietici (curtea Bisericii Sârbești și Cimitirul Chindărești);



- ❖ Monumentul Eroilor Revoluției 1989 (în fața școlii Gen Nr. 1);
- ❖ Casă din 1820 (str. S. Bărnăuțiu nr. 35);
- ❖ Viile la 500 m de localitate – așezare din epoca bronzului;
- ❖ Seliște la 1 km E de localitate – așezare medievală timpurie;
- ❖ Biserica ortodoxă română (1898 - 1903) str. Calea lui Traian;
- ❖ Biserica Sârbească “Adormirea Maicii Domnului” (1783 - 1787), str. Republicii;
- ❖ Biserica Romano Catolică (1824) str. 30 Decembrie;
- ❖ Biserica Reformată (1913) str. Gh. Șincai;

Monumente ale naturii

Arbori GINKO BILOBA - specie relictă din era terțiară, aduși fiind din China. Dintre cele două exemplare vechi unul se găsește în fața Castelului Nako și celălalt în curtea fostei Policlinici de Copii. Un exemplar din fața Castelului Nako a fost scos în 1980, când s-a amenajat centrul orașului, iar prin intervenția cetățenilor celălalt exemplar a rămas.

Floarea de colț se găsește în grădinițele unor cetățeni. A fost adusă de Romulus Popes și Traian Sarafolean.

În localitate se pot vizita următoarele :

- ❖ muzee : Muzeul Orașului;
 - Muzeul Bela Bartok
 - Casa comemorativă Bela Bartok
- ❖ Bisericile altor rituri religioase
- ❖ Sediile firmelor internaționale Zoppas Industries și APTIV Packard

Alte obiective ce pot fi incluse în circuitul turistic și locuri de agrement

- ❖ Hotelul TIMISOARA
- ❖ Hotel LUNA
- ❖ Hoyel MALVINA
- ❖ Hotelul SPORT *** (2000) strada Stadionului;
- ❖ Motel (strada Stadionului);
- ❖ Hotel Zoppas Industries – a aparține firmei Zoppas;
- ❖ Cinematograf cu 525 locuri;
- ❖ Ștrand rece;
- ❖ Teatru de vară cu 1000 locuri;
- ❖ Doua discoteci .
- ❖ Restaurante (Luna, TREI CULORI, MALVINA, CELESTO, MAMBO, etc.);
- ❖ Lunca Mureșului .
- ❖ Balta Buciuman, zona agrement.



Sărbători ale orașului :

- ❖ Hramul Bisericii Ortodoxe (8-10 septembrie),
- ❖ Chirvaiul german- Ziua RECOLTEI (octombrie),
- ❖ Ziua eroilor (iunie),
- ❖ Zilele orașului (primul weekend din septembrie);

Participarea la activități sportive :

- ❖ Stadionul orașului,
- ❖ Sala de sport (meciuri handbal volei, fotbal),
- ❖ Hipodrom (concursuri naționale și internaționale),

Participarea la activitățile culturale, ce se desfășoară în sala de spectacole a Primăriei :

- ❖ Zilele Bela Bartok, grupuri de dansuri și jocuri zonale,
- ❖ Spectacolul corului Doina, simpozioane, conferințe seminarii la Casa de Cultură, prezentarea portului popular;
- ❖ Ziua Europei
- ❖ Ziua Nationala a României
- ❖ Sărbătoarea SF SAVA
- ❖ Prezentarea bucătăriei sânmiclăușene : preparate culinare, băuturi alcoolice specifice (rachiu de prune, rachiu de caise și piersici, vinul alb sec).

Într-un viitor nu prea îndepărtat, datorită principalului zăcământ de apă geotermală, se va trece probabil, prin investiții străine, la folosirea acestuia pentru agrement și tratament balnear.





Se poate concluziona că, orașul Sannicolau Mare este un oraș cu un turism urban în plină dezvoltare, cu multiple posibilități ca funcția turistică să devină o ramură de bază a economiei orașului.

Cap. 2 INDICATORI DE REFERINȚĂ PRIVIND SITUAȚIA ACTUALĂ

SUPRAFAȚA ADMINISTRATIVĂ

Orașul Sannicolau Mare ocupă o suprafață de 13902 hectare (1,55% din suprafața totală a Județului Timis), din care cea mai mare suprafață (78,44.%) o reprezintă terenul agricol / neagricol / alte forme - 10696 Ha teren agricol și 1186 Ha neagricol.

După forma de proprietate, terenul agricol este deținut în proporție de peste 97 % de proprietari privați, în timp ce terenul neagricol este deținut într-o proporție de peste 3 % de stat.

Specificație	Teren agricol		Teren neagricol		Total Ha
	ha	%	ha	%	
Proprietate publică a UAT	300	3	100	10	400
Proprietate privată a UAT	800	7	1064	85	1864
Proprietate privată	11588	90	50	5	11638
TOTAL	12688	100	1214	100	13902

Sursa – Biroul Urbanism, Primăria Sannicolau Mare

Din punct de vedere al evoluției terenului, în ultimii 5 ani structura suprafeței administrative a orașului s-a menținut constantă după cum se poate observa din datele prezentate mai jos, mici variații înregistrându-se la categoria *vii și livezi / teren agricol / păduri / ape și bălți*

Categorie de folosință	Suprafața (ha / km)				
	An 2013	An 2014	An 2015	An 2016	An 2017
Teren agricol, din care:	10027,90				
- arabil	10695				
- pășuni și fânețe	1036,02				
- vii și livezi	366				
Păduri și alte terenuri cu vegetație forestieră	36				
Ape și bălți	1401				
Teren intravilan	340,3	340,3	340,3	340,3	340,3
Drumuri (km)	850	850	850	850	850
Neproductiv	48	48	48	48	48
Suprafața totală	13902	13902	13902	13902	13902

Sursa- Biroul Urbanism Primăria Sannicolau Mare

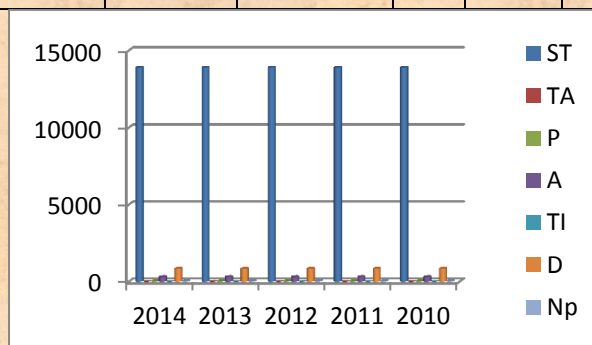


Suprafața agricolă totală este alcătuită din teren arabil în cea mai mare parte 10695 ha(84%), pășuni și fânețe 1654 ha (13%) și vii și livezi 366 ha (3%).

Fondul forestier acoperă 36 hectare, ocupând locul 8 în structura suprafeței administrative a orașului (0,25 % din totalul suprafeței administrative) și este reprezentată de păduri și alte terenuri cu vegetație forestieră.

Luciul de apă care se află pe întinderea orașului Sannicolau Mare este de 320 hectare, reprezentând 23% din suprafața totală a orașului și este alcătuit din bălți.

	<i>ST</i>	<i>TA</i>	<i>P</i>	<i>A</i>	<i>TI</i>	<i>D</i>	<i>Np</i>
2014	13902	10027,90	36	320	1400,98	850	48
2013	13902	10027,90	36	320	1400,98	850	48
2012	13902	10027,90	36	320	1400,98	850	48
2011	13902	10027,90	36	320	1400,98	850	48
2010	13902	10027,90	36	320	1400,98	850	48



▪ **Intravilanul localității**

Terenul intravilan al orașului Sannicolau Mare ocupă în prezent o suprafață de 954 hectare (7,69% din total suprafață administrativă).

ZONE FUNCȚIONALE	An 2016		An 2017	
	Suprafața (ha)	Procent (%) din total intravilan	Suprafata (ha)	Procent (%) din total intravilan
Locuinte si functiuni complementare	592	56,2	585	55,6
Unitati industriale si depozite	112,94	12,1	112,94	12,1





ZONE FUNCȚIONALE	An 2016		An 2017	
	Suprafața (ha)	Procent (%) din total intravilan	Suprafata (ha)	Procent (%) din total intravilan
Unitati agro-zootehnice	25,50	2,7	25,50	2,7
Institutii si servicii de interes public	21,70	2,3	21,70	2,3
Cai de comunicatie si transport (rutier)	160	17,12	160	17,14
Spatii verzi, sport, agrement, protectie	29,50	3,1	29,50	3,1
Constructii tehnico-edilitare si zone protectie	4,945	0,8	4,945	0,8
Gospodarire comunală, cimitire	8,080	0,9	8,080	0,8
Destinatie speciala	5,90	0,42	5,90	0,42
Ape	55,12	3,93	55,12	3,93
Zone terenuri neproductive	21	1,50	21	1,50
TOTAL INTRAVILAN	954	95,2	947	94,62

Sursa: Biroul Urbanism

▪ **Fondul locativ**

Fondul locativ constituie totalitatea încăperilor locative, indiferent de forma de proprietate, inclusiv case de locuit, case specializate (cămine, case-internat pentru invalizi, veterani, case speciale pentru bătrâni singuratici și altele), apartamente, încăperi de serviciu și alte încăperi locative în alte construcții utile pentru locuit.

Fondul locativ pe forme de proprietate se divizează astfel:

☑ **fondul locativ public** - fondul locativ care se află în proprietatea statului și în deplină administrare gospodărească a întreprinderilor de stat; fondul locativ municipal care se află în proprietatea raionului (orașului), municipiului, precum și fondul care se află în administrarea gospodărească a întreprinderilor municipale sau în administrarea operativă a instituțiilor municipale

• fondul locativ privat - fondul care se află în proprietatea cetățenilor (case de locuit individuale, apartamente și case de locuit privatizate și procurate, apartamente în casele cooperativelor de construcție a locuințelor) și fondul care se află în proprietatea persoanelor juridice (create în baza proprietarilor privați), construit sau procurat din contul mijloacelor proprii;

☑ fondul locativ cu forma de proprietate mixtă - fondul care se află în proprietatea personală, în proprietatea comună sau în cote-părți ale diferitor subiecți ai proprietății publice și private;



An	Total locuințe (numar)	Total suprafață locuibilă (mp)	Proprietate publică (numar)	Proprietate privată (numar)	Proprietate privată (mixtă)
2002	4.520	498.840	27	4320	-
2010	4.737	521.070	27	4.710	-
2011	4.745	521.950	27	4.718	-
2012	4.834	531.740	27	4.807	-
2013	4.862	534.820	27	4.835	-
2014	4.872	535.920	27	4.845	30 ap.
2015	5.632	536.000	27	5.620	30 ap.
2016	5.680	536.000	27	5.660	30 ap.

Sursa: Birou Urbanism, Primăria Sannicolau-Mare

Se observa din datele prezentate mai sus ca la nivelul anului 2002 în localitatea Sannicolau Mare erau înregistrate un număr de 4520 locuințe cu o suprafață locativă de 498.840 mp. Între anii 2002-2010 a avut loc o creștere încetinită de locuințe (aprox 200), iar mai apoi, între anii 2010-2016 se poate vedea că numărul locuințelor crește în medie cu 100 de locuințe/an ajungând astfel la un număr de 5.680 de locuințe și un spațiu locativ de 536.000 mp.

În ceea ce privește evoluția populației aceasta este crescută, fluctuațiile de la an la an nefiind semnificative, totuși se observa o îmbătrânire a populației, tinerii plecând în alte zone urbane mai mari.

DEMOGRAFIE

Reperetele demografice ale evoluției la nivelul Primăriei Sannicolau Mare reprezintă elemente de interes major pentru definirea obiectivelor strategice și a planurilor de acțiune pe termen mediu și lung. Din acest motiv am sintetizat următoarele informații ca fiind relevante..

Localitatea	Populație stabilă (numar persoane)	Reactualizare RPL 2014 prin serviciul de evidență a populației
	RPL 2011	
JUDET TIMIS	649.777	
ORAS SANNICOLAU MARE	11.540	14.687
Raportat la nr total al populatiei, orasul Sannicolau Mare se afla pe locul 3 la nr de locuitori		

Sursa: Recensământul populației 2011 actualizat de la Serviciul de Evidență a Populației



Densitatea populației în orașul Sannicolau Mare este de 84 locuitori/kmp, situându-se peste media pe județ 74.7 locuitori/kmp).

După etnie, locuitorii din Sannicolau Mare sunt în proporție de peste 79% români și 21% reprezintă populația de altă etnie astfel:

- romani.....9.121 locuitori
- maghiari.....885 locuitori
- romi.....371 locuitori
- germani--- 255 locuitori
- ucrainieni---15 locuitori
- alte etnii---767 locuitori
- etnii nedeclarate---124 locuitori

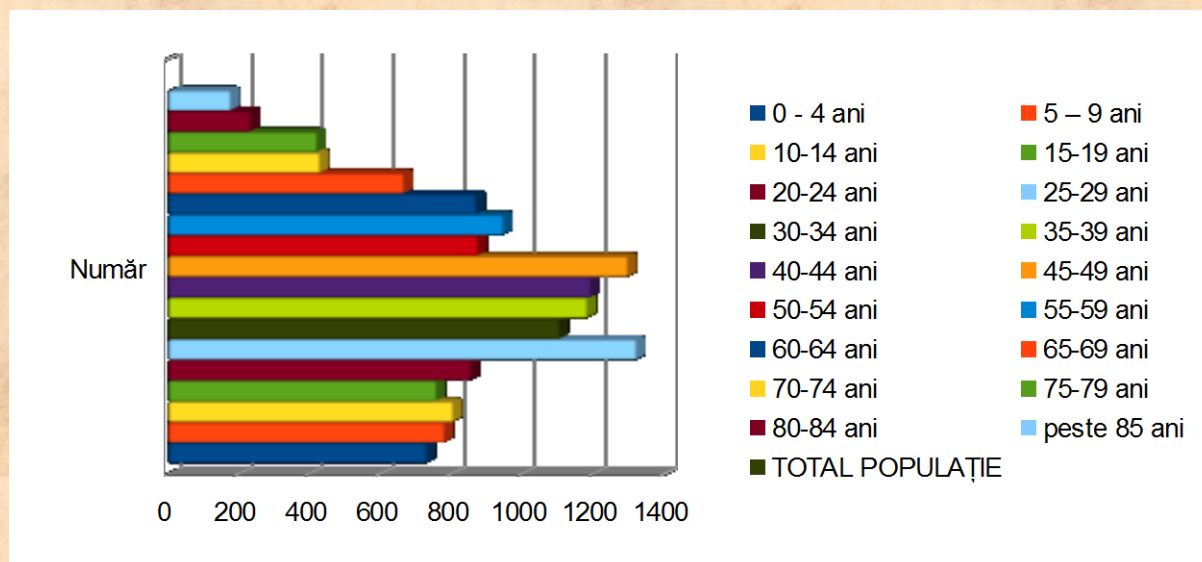
La recensământul din octombrie 2011, înregistrarea etniei, limbii materne și a religiei s-a făcut pe baza liberei declarații a persoanelor recenzate. Pentru persoanele care nu au vrut să declare aceste trei caracteristici, precum și pentru persoanele pentru care informațiile au fost colectate indirect din surse administrative, informația nu este disponibilă pentru aceste caracteristici.

Impărțirea populației pe grupe de vârstă

Grupa de vârstă	Nr. persoane
0 - 4 ani	732
5 - 9 ani	783
10-14 ani	807
15-19 ani	760
20-24 ani	857
25-29 ani	1324
30-34 ani	1107
35-39 ani	1185
40-44 ani	1196
45-49 ani	1300
50-54 ani	877
55-59 ani	949
60-64 ani	872
65-69 ani	668
70-74 ani	431
75-79 ani	423
80-84 ani	237
peste 85 ani	179
TOTAL POPULAȚIE	14687

Sursa:INSSE Tempo Online(date statistice 2016)





Mișcarea naturală a populației (număr persoane)

An	Născuți vii		Decedați		Sporul natural	
	Jud. Timis	Oraș Sannicolau Mare	Jud. Timis	Oraș Sannicolau Mare	Jud. Timis	Oraș Sannicolau Mare
2010	6.837	146	7.853	156	-1.016	-10
2011	6.497	113	7.687	155	-1.190	-42
2012	6.573	146	7.520	141	-947	5
2013	6.731	148	7.497	125	-305	23
2014	7.192	252	7.623	137	-582	115
2015	7.178	156	8.035	148	-857	8
2016	7.397	154	7.600	148	-203	6

Sursa - INSSE Tempo online



Starea de ocupare a forței de muncă și gradul de sărăcie

Populația ocupată civilă pe activități ale economiei naționale la nivel de secțiune CAEN Rev.2 (mii persoane)

JUD. Timis	2010	2011	2012	2013	2014	2015	2016
TOTAL, din care	318,6	325,1	334,2	334,4	336,2	341,2	344,1
AGRICULTURA, SILVICULTURA PESCUIT	SI 74,7	73,2	75,4	71,2	68,6	60	51,9
INDUSTRIE EXTRACTIVĂ și PRELUCRĂTOARE	78,2	85	84,3	88	92,1	96,9	103,1
PRODUCTIA SI FURNIZAREA DE ENERGIE ELECTRICA SI TERMICA, GAZE, APA CALDA SI AER CONDITIONAT	2,2	2,2	2	1,8	1,7	1,7	1,9
DISTRIBUTIA APEI; SALUBRITATE, GESTIONAREA DESEURILOR, ACTIVITATI DE DECONTAMINARE	4,1	4	4,1	4,2	4,3	4,2	4,3
CONSTRUCTII	17,9	18,2	18,4	18	17,3	17,7	17,8
COMERT CU RIDICATA SI CU AMANUNTUL	44,9	46	48,2	49,1	48,3	49,8	50
TRANSPORT SI DEPOZITARE	16,9	17,6	18,2	17,6	17,2	17,6	19
HOTELURI SI RESTAURANTE	5,5	5,8	6,5	6,1	6,5	6,7	7,1
INFORMATII SI COMUNICATII	8,9	8,3	8,6	8,9	8,9	11,5	13
INTERMEDIERI FINANCIARE SI ASIGURARI	3	3	2,9	2,7	2,6	2,5	2,8
TRANZACȚII IMOBILIARE	1,6	1,6	1,6	1,7	1,4	1,8	1,9
ÎNVĂȚĂMÂNT	15,5	15,6	15,8	15,1	15,1	15,2	15,8
SĂNĂȚATE ȘI ASISTENȚĂ SOCIALĂ	18,5	17	17,3	16,7	17,3	18	18
ALTE ACTIVITĂȚI	26,7	27,6	30,9	33,3	34,9	37,6	37,5

Sursa - INSSE Tempo online



Persoane (număr total) care au lucrat în agricultură, după statutul juridic al exploatațiilor agricole

	ORAS SÂNNICOLAU MARE	JUDET TIMIȘ
Total , din care:	970	
Exploatații agricole fără personalitate juridică	850	
Exploatații agricole cu personalitate juridică	130	

Sursa – Recensământul agricol 2010

Numărul mediu al salariaților

AN	Oraș Sannicolau Mare (număr persoane)	JUD. Timis (număr persoane)
2010	3.719	187.470
2011	3.863	195.913
2012	3.959	201.782
2013	4.167	202.777
2014	3.738	209.160
2015	3.890	217.780
2016	3.968	225.063

Sursa – INSSE Tempo online

Evoluția numărului șomerilor înregistrați și Rata șomajului

Anii	Șomerii înregistrați la Agențiile pentru ocuparea forței de muncă (număr persoane)	din care: femei (număr persoane)	Ponderea șomerilor înregistrați - total (%)	Ponderea șomerilor înregistrați - femei (%)
2010	234	91	2,3%	2,8%
2011	115	41	1,2%	0,8%
2012	141	64	1,4%	1,3%
2013	119	59	1,2%	1,2%
2014	90	45	0,9%	0,9%
2015	70	39	0,7%	0,7%
2016	63	35	0,7%	0,7%

Sursa – INSSE Tempo online





INFRASTRUCTURA ȘI ECHIPAREA EDILITARĂ

Căile de acces

Principalele căi de acces sunt reprezentate de DN 6, care realizează legătura orașului Sannicolau Mare cu municipiul Timișoara, DJ 682 Arad – Sannicolau Mare, care străbate orașul de la est la vest, intersectând DN 6 în interiorul localității. Aceste drumuri sunt foarte importante pentru circulație, importanță sporită și de numărul mare de navetiști care folosesc aceste drumuri.

Structura rețelei de străzi mici, parcuri, trotuare din orașul Sannicolau Mare

Categorie drum	Număr	Total km drumuri	Total km trotuare	Total km alei pietonale	Număr locuri de parcare
Drum comunal					
Drum vicinal					
Străzi	117	68	105	3	360
TOTAL					

Sursa – Biroul Urbanism, Primăria Sannicolau Mare

Detalierea structurii rețelei de drumuri din orașul Sannicolau Mare

Categorie drum	Lungime drumuri (km)			
	Total (km), din care:	Drumuri asfaltate	Drumuri pietruite / de pamant	Drumuri Reabilite* / modernizate in perioada 2008-2014
Drum comunal				
Drum vicinal				
Străzi	117	72	28 + 3	12
TOTAL	117	72	28 + 3	12

Sursa – Biroul Urbanism, Primăria Sannicolau Mare



Transportul

Transport feroviar în orașul Sannicolau Mare este slab dezvoltat, cea mai apropiată stație feroviară fiind la circa 3 km de centrul orașului.

Transportul public de persoane interjudețean Sannicolau Mare – celelalte localități vecine (Valcani, Teremia, Periam, Lovrin, Cenad, Beba Veche.) este asigurat de mai multi operatori SC Autotim SRL; SC Trans Aldea SRL; cu mașinile din dotare- autocare, autobuze, microbuze. Pe teritoriul orașului sunt amenajate 10 stații de autobuz pentru transportul între localități și 20 stații de autobuz pentru transportul școlar

Traficul staționar

În prezent în oraș sunt amenajate peste 360 locuri de parcare în regim public.

ALIMENTARE CU APA SI APA UZATA

Rețeaua de alimentare cu apă

Sursa de apă

În orașul Sannicolau Mare, principala sursă de apă o constituie apa subterană, alimentarea cu apă realizându-se prin extragerea din puțuri forate . În prezent există 9 puțuri forate.

Sistem de colectare si depozitare

Apa extrasă din puțuri este colectată într-un depozit de 2 rezervoare cu o capacitate de .2000/500 mc/fiecare, capacitatea totală fiind de 2500 mc. Potabilizarea apei se face printr-o preclorinare cu hipoclorit și trecerea acesteia prin stația de filtrare și clorinare înainte de depozitare.

TIPURI DE UTILIZATORI		Nr. racordate la rețea alimentare cu apă
POPULAȚIE	CASE PARTICULARE (nr. contracte, în toate cartierele orașului)	1509
	Contracte individuale la blocuri	
	Contracte cu asociațiile de proprietari și locatari	75
UNITĂȚI	AGENȚI ECONOMICI	123
	UNITĂȚI SOCIALE (școli, grădinițe, dispensar, piață, unitatea de pompieri)	19



Surse de poluare a apei in oraş

Poluarea apei subterane se datorează folosirii îngrăşămintelor chimice în agricultură, existenţei unor fose rudimentare folosite de gospodăriile locale, dar şi datorită structurii solului. Elementele cele mai poluante sunt fierul, manganul, nitraţii şi cei mai periculoşi nitriţii.

Energia termică

Sistemul de termoficare propriu în fiecare locuinţă. Toate centralele termice de raza oraşului Sannicolau Mare au fost închise.

Principalii combustibili folosiţi pentru încălzire apă menajeră, încălzire locuinţe şi gătit sunt: gaz metan, lemn, cărbune.

Reţeaua de iluminat public

Sistemul de iluminat public reprezintă ansamblul format din puncte de aprindere, cutii de distribuţie, cutii de trecere, linii electrice de joasă tensiune subterane sau aeriene, fundaţii, stâlpi, instalaţii de legare la pământ, console, corpuri de iluminat, accesorii, conductoare, izolatoare, cleme, armături, echipamente de comandă, automatizare şi măsurare utilizate pentru iluminatul public.

Reţeaua de iluminat public din oraşul Sannicolau Mare aparţine S.C. Enel Distribuţie S.A. şi are o lungime de 67 km.

Denumire	An 2012	An 2013	An 2014	An 2015	An 2016
Stâlpi de iluminat aparţinând companiei Enel electrica/primarie					
Corpuri de iluminat	791	802	826	926	1056

Sursa: Primăria Sannicolau Mare

Din cele 1056 corpuri de iluminat, cele pe LED sunt 646 bucăţi, pe sodiu 68 bucăţi, fluorescente – 217 bucăţi, economice - 125 bucăţi.

În ceea ce priveşte consumul de energie, după estimativul pe 2016 pentru ..7..... instituţii importante şi în acelaşi timp mari consumatoare de energie, se observă o tendinţă de creştere a consumului. Acest lucru presupune luarea unor măsuri de optimizare a consumurilor energetice printr-o exploatare raţională a instalaţiilor şi eliminarea factorilor de consum excesiv din aceste unităţi.





Poșta și telecomunicații

Pe teritoriul orașului Sannicolau Mare funcționează 1 oficiu poștal. Orașul este conectat la serviciile de telefonie fixă TELEKOM ROMANIA, serviciile de telefonie mobilă cu acoperire corespunzătoare pentru toate zonele din localitate - VODAFONE, ORANGE, TELEKOM, RCS-RDS, servicii de televiziune prin satelit, DOLCE , FOCUS SAT, DIGI TV, televiziune prin cablu RCS-RDS și UPC ROMANIA. De asemenea există și televiziunea locală STV Sânnicolau Mare unde se difuzează știri de actualitate, informații, evenimente, activități.

Rețeaua de internet este asigurată de TELEKOM ROMANIA, , RCS-RDS și UPC ROMANIA .

INFRASTRUCTURA DE SĂNĂTATE ȘI INFRASTRUCTURA SOCIALĂ

Serviciile de sănătate

Pentru asigurarea sănătății umane, în orașul Sânnicolau Mare funcționează Spitalul Orășenesc . Această clasă include unități care deserveșc unitatea administrativ-teritorială și care se limitează la afecțiuni cu grad mic de complexitate.

Totodată, în localitate funcționează șapte cabinete medicale familiale și patru cabinete de specialitate – cabinete medicale stomatologice individuale.

Furnizori de servicii de sănătate

NR. CRT.	Furnizori de servicii de sănătate	Unitate de stat / Privată
1.	Spitalul Orășenesc	Stat
2.	Dispensar	Stat(mixt)
3.	Policlinica	Stat(mixt)

Sursa - DSP Timisoara

Indicatori servicii de sănătate

Indicatori	Spitale		Cabinete Medicale Stomatologice Individuale		Cabinete Medici de Familie		Farmacii	
	De stat	Particulare	De stat	Particulare	De stat	Particulare	De stat	Particulare
Număr unităților	1	-	-	10	-	8	1	5
Numărul paturi	135	-	-	10	-	-	-	-
Numărul de medici specialiști	19	-	-	10	-	-	1	-
Număr dasistente	46	-	-	-	-	-	2	-

Sursa – Spital Orășenesc Sânnicolau Mare



Nr. Crt.	Indicatori	2016	2015	2014	2013	2012
1	Număr medici de familie	9	9	8	8	13
2	Număr medici specialiști	18	21	20	21	17

Sursa: INSSE Tempo Online

Spitalul Orășenesc Sânnicolau Mare deservește un teritoriu de aproximativ 56.000 de locuitori din care 13.500 locuitori în mediul urban și 42.500 locuitori în mediul rural. Distanța până la cel mai apropiat spital de grad superior este de 64 km, situat în localitatea Timisoara.

Spitalul Orășenesc din Sânnicolau Mare este o unitate care oferă pacienților o gamă tot mai largă de servicii medicale, unde aproximativ 6.000 de bolnavi se internează anual aici.

Spitalul este împărțit în mai multe secții și compartimente, astfel:

- Compartiment de medicină internă 20 paturi
- Secția de pediatrie 25 paturi
- Secția obstetrică-ginecologie 25 paturi din care: - comp.neonatologie 10 paturi
- Secția chirurgie generală 30 paturi din care:
 - comp.ATI 5 paturi
 - comp.ortopedie și traumatologie 5 paturi
- Secția medicină internă cronici 35 paturi

TOTAL 135 paturi

Spitalizare de zi 10 paturi

- Însoțitori 8 paturi
- Farmacie
- Laborator analize medicale
- Laborator radiologie și imagistică medicală
- Dispensar TBC
- Compartiment de prevenire și control al infecțiilor nosocomiale
- UTS(unitate transfuzie sanguina)

Ambulatoriul integrat cu cabinetele în specialitățile:

- Medicină Internă
- Chirurgie Generală
- Obstetrică-Ginecologie
- Pediatrie
- Oftalmologie
- Ortopedie și Traumatologie
- Boli de nutriție și diabet
- Neurologie
- ORL
- Cabinet de boli infecțioase (momentan fără personal)
- Cardiologie (momentan fără personal)
- Urologie (momentan fără personal)
- Aparat funcțional



Serviciile de asistență socială

Potrivit prevederilor Legii nr. 448/2006 republicată, rolul autorității locale este de a monitoriza în condiții optime atribuțiile și obligațiile care le revin asistenților personali în vederea ameliorării situației persoanelor cu handicap grav astfel încât să primească îngrijire specială la nivelul la care starea lor o cere.

Îngrijirile ce li se acordă pot permite persoanelor bolnave să-și valorifice potențialul fizic, intelectual, spiritual, emoțional și social, în pofida handicapului de care suferă.

În prezent în cadrul Primăriei Orașului Sănnicolau Mare sunt angajați 32 de asistenți personali ai persoanelor cu handicap din care 23 persoane sunt asistenți personali pentru adulți iar 9 asistenți personali pentru minori.

Centre de tip respiro - structuri

La nivelul orașului Sănnicolau Mare sunt înregistrate 59 persoane cu handicap gradul grav care au optat pentru primirea unei indemnizații lunare în locul angajării unui asistent personal. În ceea ce privește reprezentanții legali ai persoanelor cu handicap grav, aceștia sunt persoanele cu handicap grav. Handicapul acestor persoane este genetic, cele mai frecvente afecțiuni întâlnite sunt encefalopatia infantilă, oligofrenia, distrofie musculară, epilepsia, distrofie musculară progresivă, paralizie cervicală infantilă - tetrapareză spastică, glaucom. La adulții cu handicap gradul grav predomină hemiplegia, paraplegia, HIV, glaucom, întârziere mintala severă, alzheimer.

De asemenea, pe baza O.U.G. nr. 27/27.08.2013, pentru modificarea și completarea O.U.G. nr. 70/2011 și a H.G. nr. 778/09.10.2013, Primăria acordă ajutoare pentru încălzirea locuințelor. Numărul cererilor anuale pentru acordarea ajutorului la încălzire a fost de 45 din care 45 au beneficiat de acest ajutor.

Bugetul orașului Sănnicolau Mare pentru

ANUL	BUGETUL (lei)	asistență socială în perioada 2012-2016
2012	1.076.900	
2013	993.000	
2014	570.078	
2015	944.741	
2016	1.308.126	

Sursa: Primăria Sănnicolau Mare



INFRASTRUCTURA DE ÎNVĂȚĂMÂNT

Infrastructura de învățământ din orașul Sannicolau Mare în anul 2017

Nr. crt.	Unitate de învățământ	Adresa	Personalitate juridică / Arondată	Accreditată / Autorizată	Învățământ public / privat	Număr de levi
ÎNVĂȚĂMÂNT PREȘCOLAR						
1.	Grădinița PP1	Str. Nufărului Nr.28		Autorizata	Public	193 de copii
2.	Grădinița PN1	Str. Petru Maior Nr.4		Autorizata	Public	47 de copii
3.	Grădinița PP3	Str. Nufărului Nr.12		Autorizata	Public	51 de copii
4.	Grădinița PS	Str.Nufărului, Nr.28		Autorizată	Public	75 de copii
5.	Grădinița PN2	Str.Ion Stamate,Nr.4	Aron dată	Autorizată	Public	35 de copii
ÎNVĂȚĂMÂNT PRIMAR ȘI GIMNAZIAL						
1	Școala Generală nr.1	Str. Piata 1 Mai		Autorizata	Public	531 de copii
2	Școala Generală nr.2	Str. Petru Maior		Autorizata	Public	704 copii
INVĂȚĂMÂNT LICEAL						
1	Liceul Teoretic "Ioan Jebelean"	Str. A. Șaguna		Autorizata	Public	476 elevi
2	Liceul Tehnologic "Kristofor Nako"	Str. 16 Decembrie 1989		Autorizata	Public	629 elevi

Sursa: Instituțiile de învățământ din Sannicolau Mare, date din 2017

Încadrarea personalului didactic în anul școlar 2015-2016, pentru învățământul preuniversitar, în orașul Sannicolau Mare

Nr. crt.	Specialitatea catedrei (postului)	Norme / posturi didactice (număr)	Norme / posturi didactice acoperite cu:	
			Titulari	Suplinitori
1	Educatoare	23	21	2
2	Învățători	76	58	18
3	Profesori	76	36	40
4	Discipline tehnice	12(în funcție de anul școlar)	-	-
	TOTAL	187	115	60

Sursa: Primăria Sannicolau Mare



Aprobarea planurilor de școlarizare ale unităților de învățământ din orașul Sannicolau Mare s-a realizat conform actelor normative în vigoare. Astfel, în anul școlar 2015- 2016 au fost înscriși un număr total de 2.625 elevi, din care preșcolari 380.

Evoluția numărului de elevi, pe ani școlari

Tip instituție / Nr. înscriși	2012-2013	2013-2014	2014-2015	2015-2016	2016-2017
Grădinițe	450	418	399	380	392
Școli generale	1.190	1.215	1.233	1.249	1.202
Licee	1.119	1.152	1.114	996	908
TOTAL	2.759	2.785	2.746	2.625	2.502

Sursa: Inse tempo online - Școala Gimnazială „Theodor Bucurescu nr.1,, „Școala Gimnazială Nr.2”, Liceul Teoretic „Ioan Jebelean”, Liceul Tehnologic „Cristofor Nako ”

CULTURĂ, CULTE, AGREMENT

- Număr biblioteci 1
- Număr case de cultură 1
- Cămine culturale și muzee 1
- Monumente istorice 10
- Număr ONG 11
- Publicații și reviste 1 (MONITORUL OFICIAL)

Formații de dans (popular, modern): Ansamblul de dansuri populare românești Doina, Ansamblul de dansuri populare sârbești Sfântul Sava, Ansamblul de dansuri populare germane Buntstraussen, Ansamblul de dansuri populare bulgare Karanfilce, Ansamblul de dansuri populare maghiare Kekibolya.

Sărbători și tradiții cu specific local: Ziua Aniversării Bela Bartok, Sărbătoarea Paștelui, Spectacol aniversar al ansamblului Sfântul Sava, Ziua Europei, Ziua Internațională a Rromilor, Ziua Copilului, Festivalul Verii, Zilele Orașului Sannicolau Mare, Ziua Recunoștinței pentru roadele pământului, Ziua Națională a României, Concert de Colinde de Crăciun, Aprinderea luminilor de Crăciun, Sărbătoarea Noului An.

Lăcașuri de cult pe confesiuni: Ortodoxă-Română, Romano-catolică, Reformată, Penticostală, Greco-catolică, Baptista, Adventista de ziua a șaptea, Martorii lui Iehova, Ortodoxă Sârbă

Confesiuni: Ortodoxă, Romano-catolică, Reformată, Penticostală, Greco-Catolică, Baptista, Adventista de ziua a șaptea, Musulmană, Martorii lui Iehova, Creștină de rit vechi, Ortodoxă Sârbă, Evanghelică

Locuri de agrement: 2 Săli de sport, , 4 terenuri de joacă pentru copii, 2 terenuri tenis de câmp, 2 stadioane, 1 baza de agrement.

ECONOMIA





Structura agenților economici din Sănnicolau Mare, în funcție de domeniul lor de activitate

STRUCTURA AGENTILOR ECONOMICI, IN FUNCTIE DE DOMENIUL DE ACTIVITATE			
Nr crt	Domeniul de activitate	Numar societati	Pondere in totalul societatilor
1	Comert cu ridicata si cu amanuntul; Repararea autovehiculelor si motocicletelor	7	1,75 %
2	Hoteluri si restaurante	10	2,50 %
3	Activitati profesionale, stiintifice si tehnice	7	1,75 %
4	Agricultura, Silvicultura si Pescuit	11	2,75 %
5	Industria prelucratoare	20	5,00 %
6	Distributia apei; Salubritate; Gestionarea deseurilor, activitati de decontaminare	1	0,25 %
7	Transport si depozitare	2	0,50 %
8	Activitati de servicii administrative si activitati de servicii suport		
9	Informatii si comunicatii		
10	Constructii	5	1,25 %
11	Intermedieri financiare si Asigurari	4	1,00 %
12	Activitati de spectacole culturale si recreative	1	0,25 %
13	Alte activitati de servicii	332	8,30 %
	TOTAL	400	100

Sursa: INSSE TEMPO ONLINE

Din totalul celor 400 societăți active, 98,25 % sunt microintreprinderi, respectiv au maxim 9 angajați și o cifră de afaceri anuală și/sau active totale anuale de maxim 2 milioane EURO.

Evoluția societăților din orașul Sănnicolau Mare în perioada 2012-2016

Tipuri de societati	2016	2012
Microintreprinderi	393	405
Intreprinderi mici	30	31
Intreprinderi inactive	10	8
Total societati existente, din care:	433	444
- noi infiintate	40	35
- active	393	

Principalii agenți economici care își desfășoară activitatea în orașul Sănnicolau Mare sunt prezentați în tabelul de mai jos.



Lista cu principalii agentii economici de pe raza oraşului Sânnicolau Mare

N r. cr t.	Denumire societate	Localitatea	Domeniul de activitate
1.	S.C. Aptiv Romania S.R.L	Sannicolau Mare	Confecţionări cablaje auto
2.	S.C. Zoppas Industries Romania S.R.L	Sannicolau Mare	Confecţionări rezistenţe aparatură electrocasnică
3.	S.C. Genagricola Romania S.R.L	Sannicolau Mare	Agricultură
4.	S.C. Fimotex S.A	Sannicolau Mare	Confecţionări rezistenţe aparatură electrocasnică
5.	S.C. Griff Shoes S.R.L	Sannicolau Mare	Confecţionări încălţăminte
6.	S.C. Ilrom Legno S.A.	Sannicolau Mare	Prefabricarea lemnului
7.	S.C. Smith Field Ferme S.R.L	Sannicolau Mare	Creşterea animalelor
8.	S.C R-Piazza Rosa S.R.L	Sannicolau Mare	Industrie

INDUSTRIA

Aşezată lângă cetatea oraş Morisena (Cenad), aici s-au concentrat agricultori, meşteşugari şi negustori, iar produsele acestora asigurau trebuinţele populaţiei din cetate şi ale locuitorilor din zonă.

Pe lângă ocupaţia principală de lucrare a pământului, locuitorii au început, treptat, să dezvolte ateliere, creând bazele pentru mica industrie, iar produsele lor au început să fie comercializate în târgurile din localităţile mari, dar şi pe piaţa din localitate.

Până la venirea habsburgilor şi plecarea turcilor, nu se putea vorbi de industrie în localitate. Această schimbare s-a produs, după 1717, atunci când Casa Imperială de la Viena elaborează proiectul de modernizare al Banatului. (9)

În perioada 1724 – 1827, localitatea deţine mai multe funcţii administrativ – teritoriale, ceea ce a făcut, ca în localitate, să se stabilească mai mulţi meseriaşi, negustori şi meşteşugari, iar începând cu anul 1787, devine târg anual (primăvara, vara, toamna), iar din 1837 devine şi târg săptămânal, ceea ce va face ca producţie meşteşugărească să fie în continuă creştere. Între anii 1821–1822, aceştia s-au unit în bresle, cum ar fi cea a tăbăcarilor, croitorilor, cizmarilor, fierarilor şi morarilor.



Începutul industriei, în localitate, apare, începând cu 1724, când se construiește prima berărie de Mathias Oexel, iar din 1854 se construiește moara cu aburi Prochaska, care producea și curent electric. (29)

Începând cu anul 1882, ia ființă Asociația Meseriașilor, care au contribuit mult la dezvoltarea industriei meșteșugărești de mai târziu, iar în 1837, în sprijinul acestora, ia ființă prima Bancă de Credit. Fiecare breaslă avea drapelul ei, iar industriașii erau cei mai respectați, începând cu anul 1830.

În localitate, existau peste 100 de maiștri în prelucrarea lemnului la gatere (o parte din lemn era din pădurea Zăbrani și pădurile de la N-V localității), precum și lemnul adus cu plutele pe râul Mureș. În perioada 1850 – 1919, în localitate, existau mai multe bănci, ce finanțau mica industrie: Casa de Economii, Banca Populară, Banca Țărănească, Filiala Băncii Albina Lugoj, Filiala Băncii de Credit Arad.

În oraș se construiește, începând cu 1850, Fabrica de Cărămidă și Țiglă, Fabrica de lână, Fabrica de Opinci a lui Jovanovici, Fabrica de Mobilă, Fabrica de ulei a lui Deutsch Lipat, Moara de Abur a lui Falve Gergely, Fabrica de Cărămidă a familiei Oprea, Abatorul în Sighet, Fabrica de Oțet RASCHOFSCRIG, Fabrica de Ulei, Cariera de Piatră, TILLAJTAR, Fabrica de Spirt, LOBELL SINGERA. (6)

Fabricile aveau în jur de 20 – 150, muncitori, erau de mărime mică, dar cu productivitatea mărită. În anul 1905, a luat ființă și o școală de ucenici de 3 ani, pentru diferite meserii, dar care a fost desființată în 1950. Fiind așezată pe drumul comercial și poștal, a avut acces la cele mai noi descoperiri, în toate domeniile din Europa Centrală. Localitatea fiind racordată la curent electric de la Kikinda și uzina electrică de la Prochaska, a asigurat o mai mare eficiență economică.

Construcția căii ferate, Sannicolau Mare – Valcani – Kikinda și Sannicolau Mare - Periam și Sannicolau Mare - Timișoara, dezvoltă mai mult industria din localitate. Se poate concluziona, că localitatea a beneficiat de toate avantajele dezvoltării societății occidentale, fapt ce face ca orașul să devină un centru zonal important din punct de vedere industrial.

AGRICULTURA

Suprafața agricolă, pe categorii de folosință în anul 2014:

Categoriile de folosinta	Suprafata (ha)
- arabil	10.695
- pasuni si fanete	1.036,02
- vii si livezi	366
Total teren agricol	12.097,02

Sursa- Serviciul Urbanism Primăria Sannicolau Mare

Situația terenurilor, pe categorii de folosință, potrivit Recensământului agricol din anul 2010 :

- Terenul arabil 10.695 ha
- Grădina familială 300 ha
- Pășuni si fânete 1.036,02 ha
- Culturi permanente –
- Suprafata agricolă utilizată (SAU) 12.013 ha
- Suprafata agricolă neutilizată : 48 ha



Cultura plantelor

Suprafețele cultivate în Sannicolau Mare, conform Recensământului agricol 2010

Culturi	Oraș Sannicolau Mare	
	Suprafața cultivată (hectare)	Pondere din teren arabil
Grâu comun și grâu spelt	4.000	
Porumb	3.897	
Plante tehnice (floarea soarelui, rapiță și soia)	2.000	
Legume, pepeni (în câmp și în sere)	100	
Plante de nutreț (fân și masă verde, leguminoase pentru nutreț- lucernă, trifoi)	300	
Cartofi	200	
Alte culturi	200	
TOTAL ARABIL (din suprafața agricolă utilizată)	10.697	

Suprafețele cultivate în Sannicolau Mare

Cultura	Suprafața cultivată (hectare)
Meri	100
Pruni	75
Alți pomi fructiferi	180
Struguri de masă	7
Struguri de vin	5
TOTAL	367

Sursa- Recensământul agricol 2010





CREȘTEREA ANIMALELOR

Efectivele de animale din localitatea Sannicolau Mare, conform Recensământului agricol 2010

Efective de animale (capete)	Jud. TIMIS	SANNICOLAU MARE
Bovine	61.491	952
Ovine	342.872	5.952
Caprine		150
Porcine	327.942	16.983
Păsări	1.688.173	10.842
Cabaline		126
Familii de albine		320
TOTAL		35325

MEDIUL ÎNCONJURĂTOR

Calitatea mediului (apă, aer, sol)

Calitatea apei

Singura artera hidrografică ce străbate orașul Sannicolau Mare este paraul Aranca. În zona Arancai, hidrografia este rezultatul acțiunii combinate ale factorilor climatici, hidrografici, morfologici și geologici. Morfologia terenului influențează adâncimea și drenajul apei freatică, factorii climatici și hidrografici influențează alimentarea, drenarea și variațiile nivelului apei freatică, iar factorul geologic determină existența stratului freatic și a celor acvifere de adâncime.

Apa freatică contribuie la excesul de apă din sol, dar numai până la adâncimea de 2 m, de la adâncimea de 2,3 m apa freatică nu mai are influență asupra solului, dar contribuie la alimentarea lui în timpul secetei. Alimentarea canalului cu apă se face din precipitații și din izvoarele de apă subterană.

Bazinul hidrografic al paraului Aranca se prezintă ca o adevărată zonă de divagare, puternic aluvionară, parasită însă de aflusul unor ape de inundare de mare amploare. Pe marea majoritate a suprafeței sale, apele freatică sunt la adâncimi cuprinse între 0 – 2 m, gleisolurile ocupă 316,6 km², aluviosolurile 78 km², iar cernoziomurile dezvoltate pe popinele loessoide, abia 318 km². Variația nivelelor freatică este relativ mică; în anii cu precipitații bogate, în timpul iernii, sistemul poate fi inundat și de apele interioare.

Canalul Aranca are legătura cu râul Mureș prin două canale reversibile, pe fiecare fiind amplasată câte o stație de pompare. Existența acestora a dat posibilitatea de irigare a culturilor și eliminarea apelor abundente de suprafață. Aranca are un curs domol și se suprapune pe un vechi curs al râului Mureș care mai apoi se varsă în Tisa. Canalul Aranca are o lungime de 84,750 km fiind marcat prin 81 de borne kilometrice.



Canalul Aranca este divizat în patru compartimente, zona Sannicolau Mare fiind situat în compartimentul II de la km 81,7 – km 42. La limita teritorială a orasului, canalul are o lungime de 10,532 km; latimea variind între 6 și 16 m cu baza mica de 3 m și o adancime cuprinsa între 1 și 3 m. Panta este de 0,1-0,15 m cu diferenta de nivel între intrare și iesire din teritoriul localitatii de 2,5 m. Viteza apei este de 0,8-1,2 m/s,debitul maxim este de 2,5 m/s. Canalul Aranca în localitate este traversat de opt poduri și trei podete, iar în afara orasului de poduri la intersectia de canale și drumuri. Canalul are legatura cu raul Mures prin doua canale reversibile, pe fiecare fiind amplasate câte o statie de pompare .

Calitatea aerului

Orasul Sannicolau Mare, prin pozitia sa matematica de 2037 longitudine și 4406 latitudine, se încadrează în conditiile climatului temperat-continental cu predominanta maselor de aer maritim și a celor continentale de origine estica la care se adauga masele de aer cald ce traversează Marea Mediterana și a unor mase de aer rece polar. Circulatia vestică persista atât în perioada rece cât și în perioada caldă a anului caracterizandu-se prin ierni blande cu precipitatii lichide. Circulatia polara se caracterizează prin scaderi de temperatura, nebulozitate accentuata și precipitatii sub forma de averse, iar iarna ninsorile sunt însoțite de intensificari ale vantului .

Circulatia tropicala determina iernile blande și cantitati însemnate de precipitatii, iar vara o vreme instabila cu averse și descarcari electrice.

Temperatura medie anuala este de 10,7° C, dar poate depasi uneori 11° C (în anul 1951 a fost de 11,9° C) sau poate scadea sub 10° C .

Temperaturile medii lunare sub 0°C se înregistrează în ianuarie și februarie . Amplitudinea termica medie anuala este de 23,3° C – adica diferenta de temperatura între lunile ianuarie (- 1,4° C) și luna iulie (21,9° C) .

- numărul zilelor de înghet este de 46 – 49 / an (primul înghet se înregistrează la jumătatea lunii octombrie, iar ultimul înghet la jumătatea lunii aprilie) ;
- numărul zilelor de iarna (temperatura maxima < 0° C) este redus datorita influentei aerului maritim, cald și umed, ianuarie având cele mai multe zile de iarna ;
- numărul zilelor tropicale (temperatura maxima > 35° C) fiind caracteristice lunilor iulie și august ;
- precipitatiile atmosferice – cantitatea medie anuala este de 535,3 mm / an , cele mai bogate precipitatii fiind în luna iunie (69,5 mm) și cele mai reduse în luna februarie (29,1 mm) ;

Stratul de zapada – iarna este de obicei mai saraca în zapada, solul fiind acoperit în medie 30 zile / an , din care 15 zile în luna ianuarie ;

Numarul zilelor cu precipitatii solide (ninsori, averse de ninsori, lapovita, granule de gheata, zapada grauntoasa) se înregistrează numai în sezonul rece. La statia meteorologica Sannicolau Mare, se constata ca data medie a primei ninsori este 28 noiembrie, și a ultimei ninsori, 8 martie, iar intervalul posibil cu ninsoare este de 100 zile.

Durata medie a primului strat de zapada este 13 decembrie și a ultimului strat de zapada este 24 februarie, cu o durata medie a stratului de zapada de 73 de zile .

Durata de stralucire a soarelui reprezinta un interval de timp în cursul unei zile în care astrul a stralucit pe bolta cerului . Observatiile asupra duratei de stralucire constau din determinarea



numarului de ore in cursul carora soarele a luminat platforma meteorologica si imprejurimile acesteia .

Durata de stralucire a soarelui depinde de mai multi factori cum sunt nebulozitatea, latitudinea, anotimpuri si altitudinea .

Fiind situata in partea de vest a Campiei Timisului, valoarea medie anuala a duratei de stralucire a soarelui la aceasta statie depaseste 2.200 ore .

Analiza datelor evidentiaza o medie multianuala de 2.227,4 ore . In iulie se constata cea mai mare medie lunara, 301,8 ore, iar in luna decembrie cea mai mica, 61,4 ore .

Stația Meteo a localității a funcționat între anii 1928 – 1948, reluată activitatea în 1953 – continuând în prezent .

Calitatea solului

Conform art. 1. al Ordinului nr. 1552 din 03/12/2008 pentru aprobarea listei localităților pe județe unde există surse de nitrați din activități agricole, județul Târnăviș este cuprins în anexa acestui ordin cu 40 de localități declarate ca zone vulnerabile la poluarea cu nitrați. Sânnicolau Mare nu este în această listă, cu toate că agricultura se practică la o scară intensivă la nivelul localității, nivelul de poluare cu nitrați se încadrează în limitele admise.

O sursă de poluare a solului o constituie depozitarea necontrolată sau necorespunzătoare a deșeurilor.

Radioactivitatea mediului

Rețeaua Națională de Supraveghere a Radioactivității Mediului (RNSRM) a fost înființată în anul 1962 cu scopul de a supraveghea și controla respectarea prevederilor legale privind radioprotecția mediului.

La nivelul anului 2010, RNSRM a cuprins un număr de 37 de stații din cadrul Agențiilor pentru protecția mediului, coordonarea științifică și metodologică fiind asigurată de Laboratorul Național de referință pentru radioactivitatea mediului din cadrul ANPM.

Managementul deșeurilor

Prin Hotărârea Consiliului Local Sânnicolau Mare nr. ...112.. din 21.09.2015 a fost aprobată înființarea Serviciului de salubritate al orașului Sânnicolau Mare, fiind stabilită ca formă de gestiune - gestiunea delegată. Ca urmare a îndeplinirii procedurii de achiziție publică, prin Hotărârea Consiliului Local Sânnicolau Mare a fost atribuit contractul de gestiune către SC Gosan SRL, pe o perioadă de 20 ani, respectiv 18.09.2006, cu posibilitatea prelungirii până în data de 18.09.2016.

Pe de altă parte orașul Sânnicolau Mare, prin Hotărârea Consiliului Local nr.71/102 din 15.12.2008, s-a asociat cu alte localități din județul Timiș, în vederea elaborării unui proiect cu finanțare externă, privind managementul deșeurilor urbane.

Astfel, în prezent, în județul Timiș se află în derulare proiectul „Sistemul Integrat de Management al Deșeurilor în județul Timiș”, finanțat prin POS Mediu 2007-2013.



Contractul a fost semnat în 2008 și prin acest proiect se vor achiziționa pubele necesare pentru dotarea gospodăriilor din întregul județ, containere pentru colectarea separată a materialelor reciclabile la compactoare și autospeciale pentru transportarea deșeurilor, vor fi construite stații de sortare, transfer și compostare, urmând să fie închise și ultimele depozite neconforme.

În acest moment SC Gosan SRL desfășoară activități de colectare și transport deșeurii menajere, deșeurile colectate de la populația din Sânnicolau Mare fiind transportate la Rampa(stația de transfer) Jimbolia, la nivel de oraș se realizează și selectarea acestora. Autoritățile locale din orașul Sânnicolau Mare fac eforturi în ceea ce privește aplicarea legislației privind protecția mediului, precum și oferirea unei educații ecologice tuturor locuitorilor orașului.

Sursele de deșeurii din Sânnicolau Mare sunt: deșeurii menajere provenite de la populație și agenții economici, deșeurii stradale, deșeurii vegetale din grădini, spații verzi, parcuri, deșeurii menajere spitalicești, deșeurii rezultate din construcții.

SPAȚIILE VERZI

Utilizarea terenului

UTILIZAREA TERENULUI	ANUL	
	2015	2016
Suprafața totală unitate administrativ-teritorială	13903	13903
Suprafață intravilan+extravilan extins+trupuri izolate introduse în intravilan(ha)	1400	1400
Suprafață extravilan(ha) din care:	12503	12503
-Terenuri arabile	10359	10359
- Pășuni și fânețe	1600	1600
- Livezi	355	355
- Păduri	36	36
- Alte funcțiuni	467	467
Extinderea intravilanului construit(ha)	--	--
Suprafața ocupată de spații verzi(ha)	74,923	74,923
Suprafața spații verzi pe cap de locuitor(m.p/cap locuitor)	64,92	64,92



Componența spațiilor verzi:

Tipuri Spații Verzi	Suprafata (ha)
Parc Mare	4,3823
Parc mic	0,7225
Parcul Copiilor, Parc Fitness (mal Aranca), inclusiv Mal Aranca	12,03
Hipodrom	3,5
Total spatii verzi aliniamente stradale	52,238
Stadion Unirea	1,29
Stadion Vointa	0,76
TOTAL GENERAL SPATII VERZI	74,923

Denumire zona	Suprafata (ha)
Parc Mare	4,3823
Parc mic	0,7225
Parcul Copiilor, Parc Fitness (mal Aranca), inclusiv Mal Aranca	12,03
Hipodrom	3,5
Total spatii verzi aliniamente stradale	52,238
Stadion Unirea	1,29
Stadion Vointa	0,76
TOTAL GENERAL SPATII VERZI	74,923

Suprafata de spatiu verde pe cap de locuitor este de aproximativ 56 mp.

Fondul forestier

Acoperă 36 hectare, ocupând locul 8 în structura suprafeței administrative a orașului (0,25% din totalul suprafeței administrative) și este reprezentată de păduri și alte terenuri cu vegetație forestieră.

An	Suprafata fondului forestier (ha)	Volumul de lemn recoltat (mc)
2016	36	

Sursa: INSSE, Tempo online

Riscuri naturale

- Riscuri generate de deșertificare
- Riscuri generate de inundații
- Incendii de pădure, pajiști comunale
- Alunecari de teren
- Cutremur



Situații de urgență

Situația de urgență reprezintă un eveniment excepțional, cu caracter non militar, care prin amploare și intensitate amenință viața și sănătatea populației, mediul înconjurător, valorile materiale și culturale importante, iar pentru restabilirea stării de normalitate sunt necesare adoptarea de măsuri și acțiuni urgente, alocarea de resurse suplimentare și managementul unitar al forțelor și mijloacelor implicate.

În Sannicolau Mare funcționează servicii de urgență profesionale:

- Serviciul Voluntar pentru Situații de Urgență (SVSU), organizat pe cele două activități principale:
 - informare publică și prevenire;
 - intervenție operativă directă sau ca forță de sprijin a formațiunilor profesionale specializate.
- Serviciile de dezapezire - sunt asigurate de SVSU, cu următoarele utilaje:
 - autogreder -
 - tractoare -

ADMINISTRAȚIA LOCALĂ

Administrația publică în orașul Sannicolau Mare este organizată și funcționează potrivit prevederilor Legii administrației publice locale nr. 215/2001 și în conformitate cu hotărârile Consiliului Local.

Administrația publică din oraș se organizează și funcționează în temeiul principiilor autonomiei locale, descentralizării serviciilor publice, eligibilității autorităților administrației publice locale, legalității și al consultării cetățenilor în soluționarea problemelor locale de interes deosebit.

Primarul, viceprimarul și secretarul, împreună cu aparatul de specialitate al primarului, constituie o structură funcțională cu activitate permanentă, denumită Primăria, care duce la îndeplinire hotărârile Consiliului Local și dispozițiile Primarului, soluționând problemele curente ale colectivității locale. Misiunea sau scopul Primăriei rezidă deci în soluționarea și gestionarea, în numele și în interesul colectivității locale pe care o reprezintă, a treburilor publice, în condițiile legii.

În administrația publică locală primarul îndeplinește o funcție de autoritate publică. El este șeful administrației publice locale și al aparatului de specialitate al autorității administrației publice locale, pe care îl conduce și îl controlează. Primarul răspunde de buna funcționare a administrației publice locale, în condițiile legii și reprezintă unitatea administrativ-teritorială în relațiile cu alte autorități publice, cu persoanele fizice sau juridice române sau străine, precum și în justiție.

Consiliul Local al orașului Sannicolau Mare este compus din 16 consilieri locali pe perioada 2016-2020, aleși prin vot universal, egal, direct, secret și liber exprimat, în condițiile stabilite de legea pentru alegerea autorităților administrației publice locale. Potrivit legislației, numărul membrilor fiecărui consiliu local se stabilește prin ordin al prefectului, în funcție de populația orașului, raportată de Institutul National de Statistica și Studii Economice la data de 1 ianuarie a anului în care se fac alegerile sau, după caz, la data de 1 iulie a anului care precedea alegerile.



Aparatul de specialitate al Primăriei orașului Sannicolau Mare cuprinde 115 posturi, structurate pe departamente de specialitate, astfel:

- Demnitari - 2
- Funcții publice - (din care 1 funcții publice de conducere și 0 funcții de execuție)
- Contractuali - 112 (10 de conducere și 102 de execuție)

Din totalul de 115 de posturi, 81 sunt ocupate, iar 34 sunt declarate vacante.

În subordinea Primarului funcționează următoarele servicii și direcții:

- Biroul urbanism, disciplina în construcții, amenajarea teritoriului, investiții, protecția mediului, agricol
- Biroul contabilitate, buget și patrimoniu
- Biroul impozite și taxe locale
- Serviciul protecția civilă și administrativ gospodăresc
- Biroul resurse umane, relații cu publicul, asistența socială
- Biroul management proiecte, juridic, achiziții publice, autorizare transport local
- Serviciul spații verzi
- Serviciul construcții
- Activități autofinanțate – piața agroalimentară

În subordinea Consiliului Local funcționează:

- Serviciul public comunitar local de evidența persoanelor
- Asistența medicală școlară și preșcolară

INDICATORI DE PERFORMANTA

Capacitatea de investire și de contractare de împrumuturi (CID)

Denumire indicator	2015(lei)	2016(lei)
CID1 Cheltuieli cu finanțarea serviciului datoriei	6.810.149	2.587.641
CID2 Serviciul anual al datoriei ca pondere în veniturile curente totale (autonome)		
CID3 Cheltuieli totale cu investițiile	4.979.914	74.849.814
CID4 Ponderea serviciul datoriei pentru împrumuturile pe termen lung în cheltuielile totale cu investițiile		

Capacitate de Management Financiar (CMF)

Denumire indicator	2015(lei)	2016(lei)
CMF1 Rezultatul (excedentul sau deficitul) operational brut	18.334.986	45.165.211
CMF3 Rezultatul (excedent/deficitul) operational net	18.334.986	45.165.211



Indicatori privind evaluarea veniturilor:

Indicatori ai veniturilor sau care reflecta capacitatea de a genera venituri (CGV)

Denumire indicator	2015	2016
CGV1 Venituri din impozitul pe proprietate	4.770.360	5.624.124
CGV2 Venituri proprii fiscale	24.239.390	25.289.120
CGV3 Veniturile curente proprii (fiscale si nefiscale)	27.970.733	27.979.447
CGV5 Venituri operationale	51.738.905	60.661.813
CGV6 Venituri pentru investitii	20.041.585	20.573.817

Primărie –Directia Economica, Serviciul Buget-Finante, Serviciul Impozite si Taxe:

1.Indicatori executii buget local pentru fiecare din anii 2015, 2016 :

- Total venituri 2015: 42.948.229, 2016: 50.145.636
- Total venituri pe locuitor
- Baza de impozitare -venitul global.
- Investitii (cheltuieli de capital, inclusiv serviciul datoriei pentru împrumuturile pe termen lung)2015: 4.966.700 2016: 74.912.451
- Total cheltuieli 2015: 26.495.503 2016: 96.486.395
- Total Ajutoare sociale 2015: 944.741 2016: 1.308.126

2. Alte date necesare, anuale, 2015 2016:

- Numar beneficiari ajutoare sociale.
- Numar clădiri utilizate ca locuință, pentru care se datoreaza impozitul pe clădiri majorat 633
- Sume incasate din impozitul pe proprietate majorat - proprietati secundare persoane fizice 116.280
- Numar agenti economici pentru care s-a eliberat/vizat annual autorizatia privind desfasurarea activitatii de alimentatie publica : 170
- Restaurante:
 - Unitati cu suprafata desfasurata (inclusiv terasa) de pana la 50 mp; 8
 - Unitati cu suprafata desfasurata (inclusiv terasa) cuprinsa intre 51 – 100 mp; 1
 - Unitati cu suprafata desfasurata (inclusiv terasa) cuprinsa intre 101 – 150 mp; 1
 - Unitati cu suprafata desfasurata (inclusiv terasa) cuprinsa intre 151 – 200 mp;
 - Unitati cu suprafata desfasurata (inclusiv terasa) cuprinsa intre 201 – 250 mp;
 - Unitati cu suprafata desfasurata (inclusiv terasa) cuprinsa intre 251 – 300 mp;
 - Unitati cu suprafata desfasurata (inclusiv terasa) de peste 301 mp.
- Piete 1
- Numar agenti economici de la care s-a incasat taxa hoteliera, pe tipul unitatilor de cazare:, Campinguri și moteluri, Hoteluri cu circuit închis, neclasificate conform Normelor stabilite de Ministerul Turismului, Alte unitati de cazare (pensuni ș.a.) 6

Conditii care asigură mediul adecvat pentru dezvoltare durabilă

- ❖ cooperare intra-judeteană, intra-regională, națională și internațională (orașe înfrățite, colaborări și schimb de experiență, parteneriate locale)
- ❖ administratia locală (autonomie locală, decizii majore, timpul de rezolvare a problemelor, programe finantate prin UE, pregătire profesională a functionarilor)



- ❖ politica de taxe (situatia impozitelor și a taxelor - colectare; bugetul local: categorii de venituri și cheltuieli bugetare)
- ❖ investitii locale (române și străine) situatia pe piata imobiliara (pretul caselor și apartamentelor), pretul terenului

INDICATORI PRIVIND INVESTITIILE PUBLICE finantate prin proiecte

N r c t r	Proiect - nume	Nume finantator	Obiectiv general	Rezultate	Valoare totala mii euro	Contributie proprie	Finantare nerambursabila /rambursabila
1	Modernizarea si reabilitarea infrastructurii urbane a Orasului Sannicolau Mare prin realizarea de drumuri orasenesti si trotuare, sisteme de gestionare a apelor pluviale de suprafata, modernizare parcuri,	POR 1.1	Asfaltarea a 10 Km de drum, reabilitarea a 37 Km de trotuar, reabilitare a 2 Km alei in parc, colectarea apelor pluviale de pe 10 Km de strazi	90 %	15.244	2%	Finantare nerambursabila
2	Crearea de obiective turistice noi prin reabilitare si cultura – introducerea in circuitul turistic a castelului Nako	HU - RO	Reabilitarea Castelului Nako si introducerea lui in circuitul turistic ca muzeu al orasului	80%	776	-	nerambursabila
3	Reabilitarea Liceului Teoretic Ioan Jebelean	POR 3.4	Reabilitarea termica a cladirii	90 %	133	2 %	nerambursabila
4	Reabilitarea Liceului Tehnologic Cristofor Nako	POR 3.4	Reabilitarea acoperisului, a sistemelor de colectare a apelor pluviale si a fatadei	85 %	133	2 %	nerambursabila
5	Reabilitare Scoala gimnaziala Theodor Bucurescu Nr.1	POR 3.4	Reabilitarea acoperisului, a turnului si a sistemelor de colectare a apelor pluviale	90 %	129	2 %	nerambursabila
6	Modernizarea drumurilor agricole de exploatare	1.2.5	Reabilitarea a 10 Km de drum agricol	75 %	994	-	nerambursabila
7	Modernizarea si reabilitarea infrastructurii urbane a orasului Sannicolau Mare	PNDL	Reabilitarea a 5,5 Km de drum cu trotuarele aferente si accese	15 %	1.705	-	nerambursabila



Cap. 3 ANALIZA SITUATIEI ACTUALE

Activitatea de cercetare si sondare a opiniei publice/factori decidenti.

Conform prevederilor contractuale in luna IUNIE 2017 am derulat servicii de consultanta in domeniul planificarii strategice pentru elaborarea strategiei locale de dezvoltare a orasului Sannicolau Mare, in cadrul urmatoarelor activitati:

- ❖ **Formarea consorțiului de planificare strategică**
- ❖ **Întocmirea profilului comunității și realizarea unui sondaj de atitudine comunitară**

❖ **Formarea consorțiului de planificare strategica.**

In cadrul primelor intalniri cu angajatii Primariei, am stabilit componenta echipei de lucru, respectiv al consorțiului de planificare, selectia facandu-se pe criteriul celor mai reprezentative servicii din cadrul primariei, care sa furnizeze informatii relevante pentru elaborarea lucrării.

Astfel, in prima faza au fost selectate urmatoarele persoane:

- Homorodean Calin Bogdan – Protectia mediului
- Flus Socaciu Andreea - Birou proiecte
- Brisan Flaviu - Urbanism
- Marcu Loredana – Impozite si taxe locale
- Cimpan Gheorghe – Birou proiecte
- Ostrovati Lucian – Achizitii Publice
- Tega Mircea Dan - Juridic
- Hiticas Marius - Consilier local - Comisia economico- financiară și agricultură

In data de 24.05.2017, am prezentat in cadrul sedintei Consiliului Local, planul de actiune si etapele de realizare a strategiei de dezvoltare, ocazie in care am solicitat implicarea consilierilor locali, care in calitate de alesi ai comunitatii locale, au acces la informatii din diferite paliere social-economice, invatamant, cultura, relevante pentru stabilirea profilului comunitatii.

In urma discutiilor purtate, am primit in cadrul consorțiului de planificare strategica, inca doi consilieri locali, respectiv:

- Dl. Constantinescu Florin - Comisia Economico- Financiară Și Agricultură
- Dna. Drăgoi Alina Mihaela - Comisia Pentru Activități Social Culturale, Culte, Învățământ, Sănătate, Muncă Și Protecție Socială, Sport, Familie Și Protecție Copii.

❖ **Întocmirea profilului comunității și realizarea unui sondaj de atitudine comunitară**

In cadrul acestei activitati, am stabilit cu echipa de lucru (consortiu), calendarul activitatilor pentru luna iunie 2017, precum si procedura de lucru privind realizarea sondajului de atitudine comunitara.

Am stabilit in primul rand grupurile tinta care vor fi abordate pentru realizarea sondajului si am convenit la urmatoarele categorii:

- Elevi
- Pensionari
- Cetateni



- Oameni de afaceri
- Reprezentanți societate civilă, Culte, minorități, ONG...
- Instituții publice, Poliție, Jandarmerie, ISU.
- Învățământ
- Sănătate
- Administrație publică, Consiliul Local, angajați Primărie.

Deoarece una dintre cele mai interesante caracteristici ale cercetării din domeniul științelor socioumane, respectiv ale metodei anchetei/ chestionarului, în special – este aceea că, practic, cu ocazia fiecărei noi investigații, trebuie creat propriul instrument de cercetare, a cărei utilizare este limitată la obiectul studiului în cauză și la momentul respectiv.

De aceea, pentru formarea chestionarelor am urmărit :

- ❖ Logica întocmirii chestionarelor
- ❖ Segmentul populației vizate
- ❖ Tipurile de întrebări, în funcție de conținutul lor
- ❖ Tipuri de întrebări, în funcție de forma de înregistrare a răspunsurilor
- ❖ Numărul întrebărilor închise sau întrebări deschise, sau cu răspunsuri multiple.
- ❖ Numărul și ordinea întrebărilor din chestionar

În concluzie, am stabilit pentru fiecare grup țintă modalitățile de aplicare ale chestionarelor, precum și tipul și complexitatea chestionarelor, rezultând 3 tipuri de chestionare.

În a doua perioadă, serviciile de consultanță prestate au avut în vedere următoarele activități specifice elaborării strategiei locale de dezvoltare a orașului Sannicolau Mare:

- Întocmirea profilului comunității și realizarea unui sondaj de atitudine comunitară
- Identificarea aspectelor critice ale dezvoltării economice
- Identificarea avantajelor, oportunităților, pericolelor, oportunităților locale

În cadrul atelierelor de lucru desfășurate cu membrii consorțiului de planificare, am planificat și organizat distribuirea chestionarelor în cadrul activității:

- ❖ Întocmirea profilului comunității și realizarea unui sondaj de atitudine comunitară.

Chestionarele au fost distribuite la două grupuri țintă, respectiv elevi și pensionari.

În data de 13.06.2017, împreună cu echipa de lucru, am purtat discuții cu elevii claselor a 10 și a 11 a, de la Liceul Teoretic „Ioan Jebeleanu”, la care am prezentat rolul și importanța realizării strategiei de dezvoltare a orașului.

Am evidențiat faptul că tinerii sunt o componentă socială principală a orașului Sannicolau Mare, iar Primăria, respectiv Consiliul Local, dorește să vină în întâmpinarea nevoilor de dezvoltare armonioasă ale acestora. De aceea, am încurajat implicarea acestor tineri în procesul de identificare al celor mai viabile și eficiente soluții pentru crearea unui climat prietenos și plăcut în comunitate, susținând faptul că opiniile și parerile lor sunt foarte importante și utile.

De asemenea, am prezentat importanța implicării lor active în diverse activități comunitare, ce vizează zona socială, protecția mediului, sau acțiuni recreative, în cadrul unor programe de voluntariat.

La finalul întâlnirii au fost distribuite chestionarele și am solicitat sprijinul acestora în acțiuni viitoare de voluntariat.





In data de 14.06.2017, impreuna cu membrii din echipa de lucru, am purtat discutii cu elevi din clasele a 10 a din cadrul Liceului Tehnologic „Cristofor Nako”. Pe langa probleme curente legate de procesul de invatamant, am prezentat proiectul Strategiei de dezvoltare a orasului Sannicolau Mare si importanta parerilor, opiniilor si solutiilor pe care ei, tinerii, le pot oferi cu scopul dezvoltarii comunitatii locale. De asemenea, am facut apel pentru implicarea acestora in cadrul programelor de voluntariat.

In urma celor doua vizite la liceele din oras, am constatat o abordare responsabila a tinerilor fata de problemele comunitatii, iar opiniile si solutiile propuse pentru rezolvarea acestora au fost pertinente si justificate.

In cadrul unor actiuni ale Primariei ce vizeaza sectorul social format din pensionari, impreuna cu membrii echipei de lucru am distribuit chestionare si am purtat discutii legate de perspectivele dezvoltarii comunitatii locale si imbunatatirii calitatii vietii din perspectiva acestora.

Toate chestionarele au fost centralizate si sunt in proces de evaluare si analiza.

Tot in aceasta perioada, am planificat cu echipa de lucru, trei evenimente/intalniri, care vizeza cele doua activitati specifice, respectiv:

- ❖ Identificarea aspectelor critice ale dezvoltării economice
- ❖ Identificarea avantajelor, oportunităților, pericolelor, oportunităților locale

In acest sens, am planificat ca primul eveniment sa aiba in vedere o consultare publica a reprezentantilor din diverse paliere ale comunitatii locale. Au fost trimise invitatii la principalele institutii publice, organizatii, asociatii din urmatoarele sectoare:

- ❖ Invatamant
- ❖ Sanatate
- ❖ Societate civila, Culte, minoritati, Ong.uri, Asociatii de tineret.
- ❖ Institutii publice, Jandarmerie, Politie, ISU.
- ❖ Social

Intalnirea s-a desfasurat in data de 15.06.2017, in Sala festiva a Castelului Nako si a avut ca principal obiectiv, consultarea reprezentatilor din comunitatea locala pentru identificarea principalelor aspecte ce tin de dezvoltarea economica a orasului.

Au fost analizate principale puncte forte care pot constitui motorul de dezvoltare economico-sociala a orasului, dar si cateva din punctele slabe, care pot face obiectul unor proiecte de interventie la nivel local.

Am incurajat audienta sa prezinte toate solutiile viabile care pot sa contribuie la o dezvoltare armonioasa a comunitatii, in principiu la cresterea calitatii vietii, avand in vedere ca Strategia de dezvoltare este un instrument important de atragere a finantarilor din fonduri europene, guvernamentale, etc.

Au fost discutate aspect legate de buna convietuire a minoritatilor, de programe care pot incuraja incluziunea sociala a acestora, precum si aspecte legate de imbunatatirea programelor de invatamant extracuriculare, afterschool, de infiintarea de noi gradinite sau crese.

Mare parte a discutiilor au fost centrate pe dezvoltarea spatiilor de agrement, pe activitati care vizeaza implicarea tinerilor in viata sociala a orasului, precum si aspect legate de asigurarea sigurantei cetatenilor.



De asemenea, în cadrul discuțiilor au fost abordate și aspecte legate de diversificarea și îmbunătățirea serviciilor medicale, respectiv folosirea eficientă a unor spații care să ajute la îmbunătățirea acestora.

La finalul întâlnirii, toți participanții au completat chestionare și s-au purtat discuții punctuale la întrebările adresate.

În data de 03 IULIE 2017 am organizat 2 întâlniri de lucru cu următoarele grupuri țintă :

- ❖ Personalul angajat Primăriei – la sediul Primăriei
- ❖ Oameni de afaceri, reprezentanții ONG, asociații de proprietari, reprezentanți instituții publice – întâlnirea a avut loc la Sala de Sedințe a Castelului Nako.

Prin discuțiile avute și cu ceilalți factori de decizie s-a urmărit depistarea priorităților orașului pentru perioada 2017-2020. S-a urmărit în special situația orașului prin prisma următoarelor aspecte:

- Racordarea la rețelele de utilități în parteneriat cu Aquatim;
- Calitatea învățământului din oraș;
- Sistemul de sănătate: se continuă înființarea de secții și aducerea de medici specialiști(ex: boli infecțioase)
- Aspecte sociale: Susținerea asociațiilor din localitate, susținerea cu gratuități la grădinițe a copiilor proveniți din cadrul familiilor defavorizate. Ajutor financiar a persoanelor cu probleme medicale grave fără posibilități financiare.
- Îmbunătățirea Serviciilor publice;
- Probleme importante în orașul Sannicolau Mare, din punctul de vedere al cetățenilor dar și al mediului de afaceri(ex.asfaltarea străzilor rămase)
- Prioritățile de dezvoltare, în viziunea cetățenilor, în perioada 2017-2020: Realizarea unui centru SPA, reabilitare ștranduri.

În baza consultărilor publice organizate la nivelul localității la care au participat un număr destul de mare de cetățeni din toate categoriile sociale existente la nivelul localității au reieșit următoarele aspecte :

- Școala Gimnazială nr.2 NESTOR OPREAN- sală de gimnastică în locația școlii, deoarece Sala de sport a orașului este destul de departe de școală , deplasarea elevilor către sală nu este o soluție viabilă deoarece se pierde din timpul alocat orei de sport;s-a propus amenajarea unei săli de Sport în clădirea centralei Petru Maior.
- Școala Gimnazială nr.1 THEODOR BUCURESCU- înființarea de laboratoare noi și dotarea corespunzătoare a celor existente;
- Liceul Tehnologic CRISTOFOR NAKO:- teren de sport în curtea școlii, deoarece Sala de sport a orașului este destul de departe de școală , deplasarea elevilor către sală nu este o soluție viabilă deoarece se pierde din timpul alocat orei de sport;
- Grădinița PP Nr.1:- construirea unei creșe(se propune ca să se întocmească un studiu de piață ținând cont de câte solicitări pentru creșă sunt în fiecare an la nivel de localitate, câți copii vor beneficia de construcția/înființarea unei creșe) ;
- Liceul Teoretic IOAN JEBELEANU:- sălimixte multifuncționale(gen o sală de sport care să fie utilizată în afara orelor de sport și pentru alte activități:premieri, reuniuni, etc;
- Asociația SENIORII SÂNMICLĂUȘENI: - prezintă acțiunile asociației și solicită renovarea strandului din oraș;
- Asociația ARANCA:- prezintă acțiunile asociației



Alte discuții purtate au reliefat următoarele aspecte:

- ❖ ECOMOMIE – autostrada deschisa recent va avea o influență asupra activităților desfășurate de marile firme din oras(APTIV ROMANIA, ZOPPAS INDUSTRIES ROMANIA, etc);
- ❖ SOCIAL avantajul existentei unui azil pentru persoanele vârstnice in localitate;
- ❖ Zona de agrement BALTA FNC(recent în administrarea Asociației ARANCA Sănnicolau Mare);
- ❖ EDUCATIE Lipsa laboratoarelor din școli

In urma analizării chestionarelor oferite în școli, am rezumat câteva dintre cele mai reprezentative propuneri ale tinerilor :

- Amenajarea mai multor spatii de joacă pentru copii
- Organizarea de festivaluri de muzica, teatru, proiectii film
- Evenimente diverse gen FOOD street, BOOK Land, carnaval.
- Mai multe fast food MacDonaldis, KFC
- Amenajarea de piste de biciclete, motociclete, role, skateboard.
- Concursuri sportive intre tineri, licee, alte orase, comune: crosuri, biciclete, role,
- Amenajare parc Aventura cu tiroliană, trasee dificile,.
- Patinon pe timp de iarna.
- Amenajare parcuri, spatii verzi, mai multe flori in oraș
- Amenajare Centru – profil istoric-cultural- "austriac"
- Amenajare terenuri de sport, sala de sport acoperita multifunctionala.
- Organizarea de activitati de voluntariat, ecologic, social, educational
- Implicarea tinerilor in viata comunitatii, in procesul decizional, consultativ.
- Comunicarea , vizibilitatea actiunilor comunitare mai buna in scoli, liceee.
- Infiintarea unui centru de tineret, afaceri , traininguri specializate, teme diverse extracurriculare, club de tineret,.
- Atragerea unor sectii ale Universitatilor in oras pentru cei care doresc să învețe acasă.
- Mai multe evenimente culturale, istorice, promovarea istoriei, bogatiei culturale.
- Posibilitatea voluntariatului si a activitatilor practice in diverse firme private, institutii publice, etc.



ANALIZA SWOT

Analiza SWOT este o metodologie de analiză a unui proiect. Numele este descriptiv:

- Strengths (puncte tari)
- Weaknesses (puncte slabe)
- Opportunities (oportunitati)
- Threats (riscuri)

Aspectele cheie au fost identificate pe baza concluziilor evaluării premergătoare și prezentate în cadrul unei matrici, sub forma punctelor slabe, punctelor tari, oportunităților și amenințărilor.

Punctele tari se referă la mediul intern și reprezintă resursele și capacitățile de care comunitatea dispune și care sunt superioare celor deținute de alte comunități similare.

Punctele slabe se referă la mediul intern și reprezintă resursele și capacitățile insuficiente sau de o calitate inferioară celor deținute de alte comunități similare.

Oportunitățile se referă la mediul extern și reprezintă suma evoluțiilor favorabile ale mediului de ansamblu al țării, care poate îmbrăca forme extrem de diferite plecând de la schimbările legislative, integrarea europeană și posibilitatea oferită comunității de a se dezvolta într-o formă superioară pe ansamblu sau pe domenii de interes.

Amenințările se referă la mediul extern și reprezintă evoluții defavorabile ale acestuia privite în ansamblu, care pot îmbrăca forme extrem de diferite, plecând de la schimbările de mentalitate, lacunele legislative și evoluții economice negative sau instabile care afectează capacitatea comunității de a atinge obiectivele strategice pe care și le-a propus.

Analiza SWOT are o deosebită utilitate în procesul de stabilire a direcțiilor de dezvoltare a comunității, permițând o mai bună gestionare a resurselor și relațiilor de intercondiționare. Totodată, prezentând în mod sintetic atât problemele, cât și realizările comunității analiza SWOT permite înțelegerea rapidă, simultană și integrată a legăturilor dintre elementele pozitive și negative ale comunității. Unele "oportunități" și "amenințări" vor apărea din "punctele tari" și "punctele slabe" ale comunității, iar amenințările pot fi concrete sau potențiale.

POZITIONAREA GEOGRAFICĂ ȘI DEZVOLTAREA URBANĂ

Puncte tari :

- Sânnicolau Mare este cel mai vestic oraș al României și al județului Timiș (situat în partea de nord-vest al județului Timiș);
- Așezat pe drumul european E 70, care leagă București–Timișoara–Sânnicolau Mare (km 620) Szeged–Budapesta–Viena, Sânnicolau Mare este primul oraș cu care iau contact străinii, ce vin în România.



- Se află la o distanță de 64 km NV de Timișoara și la 18 km de punctul vamal Cenad, pe drumul național DN6, ceea ce face ca orașul să fie un oraș de graniță, dar și de legătură
- Economia orașului a cunoscut în ultimii ani o inversiune de tendință, datorată poziției strategice la limita vestică a țării, fapt care a atras o serie de investitori importanți. Cele mai mari companii sunt: compania austriacă Delphi Packard Romania (cablaje electrice pentru componentele auto ale mașinilor fabricate de grupuri internaționale), cu peste 4.000 de angajați, și compania italiană Zoppas Industries (rezistențe electrice) cu peste 2.500 de angajați. Datorită cererii mari de forță de muncă polul industrial astfel creat asigură locuri de muncă și localităților înconjurătoare.
- Existența canalului Aranca și a întregului sistem hidrotehnic (construirea lui a început în 1887 și s-a terminat în 1984) a, avut efecte benefice pentru agricultura din zonă.
- Existența la nivelul localității a câtorva repere turistice (Castelul Nako, Biserica ortodoxă-română, Biserica ortodoxă-sârbă, Biserica romano-catolică, Biserica greco-romană, Biserica Reformată, Prima școală de Agricultură din țară, Casa comemorativă și bustul lui Bela Bartok, al lui M. Eminescu, al lui Revai Miclos, al lui Theodor Bucurescu, al lui Nestor Oprean, monumente istorice, etc;
- Prezența în apropiere a orașelor Timișoara și Arad;
- Aceste date de mai sus conferă orașului rolul de centru de influență urbană fiind un oraș polarizator pentru localitățile din jur și pentru cele limitrofe frontierei din Ungaria și Serbia-Muntele Negru

Puncte slabe :

- Poziționare unor teritorii ale localității într-o zonă mai greu accesibilă;
- Existența doar a unui spital orășenesc;
- Infrastructura turistică insuficient dezvoltată (cazare, locuri de campare, trasee neamenajate)
- Lipsa structurilor pentru învățământ universitar și distanța mare până la Timișoara (64 km) sau Arad (65 km);
- Infrastructură neadaptată avantajelor oferite de poziția geografică față de poli de dezvoltare de importanță regională și județeană, precum și față de regiunile turistice polarizate;

Oportunitati :

- Aeroportul Traian Vuia din Timișoara și Aeroportul Internațional din Arad oferă o deschidere mult mai vastă orașului;
- Accesarea de programe de dezvoltare urbană în perioada 2017-2020;
- Accesarea de proiecte care ar putea revigora dezvoltarea turismului, respectiv valorificarea turistică a vestigiilor istorice;
- Interesul ridicat de pe piața internă și externă a orașului pentru produsele meșteșugărești, poate stimula dezvoltarea și crearea tradițiilor și meșteșugurilor.
- Dezvoltarea infrastructurii, necesare dezvoltării sustenabile, cu fonduri nerambursabile. ;

Amenințări :

- Perpetuarea unui climat macroeconomic național și mondial dificil ;
- Capacitatea redusă de implementare a proiectelor de dezvoltare;
- Vecinătatea cu zone cu potențial turistic mai dezvoltat;
- Variațiile climatice și apariția fenomenelor de secetă.





INFRASTRUCTURA ȘI ECHIPAREA EDILITARĂ

Puncte tari :

- Existența de drumuri care asigură accesul în oraș sunt în stare foarte bună;
- Rețea de alimentare cu apă existentă;
- Proiect pentru reabilitare și extindere rețea alimentare cu apă și pentru canalizarea deja existentă la nivelul localității;
- Existența rețelei de alimentare cu energie electrică pe tot teritoriul administrativ;
- Extinderea și reabilitarea iluminatului public;
- Servicii de telecomunicații existente (poștă, telefonie, televiziune, internet);
- Existența sistemelor de supraveghere video stradală;
- Existența serviciului de gestionare a deșeurilor, dar și de gestionare a serviciului de alimentare cu apă și canalizare;
- Existența fântânilor publice cu apă potabilă în zone populate din oraș.
- Modernizarea trotuarelor din aproape întreg orașul și al aleii Aranca.
- Existența unor unități de prestări servicii diversificate (ateliere auto, spălătorii auto, benzinarii, unități bancare, etc)

Puncte slabe :

- Rețeaua de canalizare nu acoperă întregul teritoriu al orașului;
- Consumul de apă este ridicat din cauza utilizării excesive a apei în activitățile agricole;
- Rețeaua de alimentare cu gaze nu acoperă întregul teritoriu al orașului;
- Nu toate drumurile sunt modernizate, o mare parte din acestea fiind balastate;

Oportunități :

- Modernizarea drumurilor deja existentă și de asfaltare a celor care încă nu au fost făcute până acum;
- Tehnologiile noi existente, privind captarea/ tratarea/ distribuția apei;
- Tehnologii noi pentru modernizarea infrastructurii serviciilor de iluminat public, inclusiv cu implementarea de surse nepoluante, energia verde (fotovoltaice);
- Modernizare canalizare deja existentă și extinderea acesteia cuprinzând aproximativ 70% din suprafața orașului;
- Finanțarea unor proiecte pentru creșterea calității apei prin crearea stațiilor moderne de epurare a apelor uzate;
- Finanțarea de proiecte privind extinderea rețelei de alimentare cu gaze;
- Autostrada recent deschisă va avea o influență asupra activităților desfășurate de marile firme din oraș (APTIV ROMANIA, ZOPPAS INDUSTRIES ROMANIA).

Amenințări :

- Degradarea infrastructurii existente dacă se prezintă dezinteres în susținere și îngrijirea acesteia;
- Poluarea pânzei freatice prin infiltrarea în sol a apelor uzate, având în vedere că locuințele nu sunt racordate la sisteme de colectare și epurare a apelor uzate;
- În unele zone ale localității în special în zonele aferente aleii Arancai, curățenia precară;
- Canalul Aranca reprezintă o resursă importantă hidrotehnică care ajută suprafața agricolă să se mărească considerabil, dar dacă dezinteresul populației nu se schimbă se va ajunge la o degradare a acestuia.
- Costul ridicat al documentațiilor preliminare (studiu de fezabilitate, proiect tehnic, etc.) și necesitatea cofinanțării proiectelor, poate împiedica accesarea fondurilor europene.



SĂNĂTATE ȘI ASISTENȚĂ SOCIALĂ

Puncte tari :

- Infrastructură sanitară existentă:10 cabinete medicale familiale, 5 farmacii,1 dispensar medical,1 policlinică,6 cabinete stomatologice,3 cabinete veterinare.
- Valoarea indicatorului număr de locuitori/medic de familie este bună;
- Existența Serviciului Public de Asistență Sociala, cu personal calificat si o activitate conștiincioasă;
- Accesibilitate bună la serviciile medicale;
- Asistență veterinară permanenta;
- Derularea unor programe de educare și conștientizare în rândul elevilor, cu privire la un stil de viață sănătos, igienă, viață sexuală, droguri, etc.

Puncte slabe :

- Dotări și utilități insuficiente pentru asigurarea serviciilor de medicină de familie la standarde de calitate în vigoare;
- Număr redus de medici specialiști;
- Lipsa unui centru social (azil) pentru persoane vârstnice;
- Apariția de boli oncologice, cardio-vasculare, pulmonare în rândul populației tinere;
- Insuficiente servicii si infrastructuri de asistență socială la nivel local(lipsa unui serviciu specializat de îngrijire a bătrânilor singuri la domiciliu)
- Lipsa unui centru multifuncțional în comunitatea rroma(pentru educația sanitară, civilă , antreprenorială)

Oportunitati :

- Programe de dezvoltare resurse umane 2014-2020 pentru formare și recrutare asistenți și lucrători sociali
- Alte programe cu finanțare nerambursabilă pentru dezvoltare/modernizare infrastructură de sănătate si asistență socială; Renovarea,modernizarea și dotarea instituțiilor medicale;
- Aducerea unor medici specialiști în funcție de îngrijirile necesare;
- Funcționarea secției de cronici din cadrul Spitalului Orășenesc.

Amenințări :

- Degradarea excesiva a infrastructurii existente;
- Costurile ridicate ale aparaturii medicale, lipsa fondurilor si birocrăția ce ar putea conduce la îngreunarea proiectelor de modernizare si dotare
- Creșterea numărului de îmbolnăviri (boli oncologice, cardio-vasculare, pulmonare) în rândul populației tinere
- Existența unui singur spital orășenesc, iar deplasarea până la Timișoara sau Arad întârzie îngrijirea sau ajutorul medical necesar.



ÎNVĂȚĂMÂNT ȘI CULTURĂ

Puncte tari :

- Spații școlare suficiente pentru activitatea de formare (2 școli, 2 licee și 4 grădinițe);
- Proiecte de investiții realizate (dotare cu centrale termice, reparații capitale-termopane,acoperiș,decorativă),etc.
- Cadre didactice cu pregătire de specialitate;
- Susținerea activităților din planul anual de activități școlare și extrașcolare, toate cadrele didactice fiind implicate în activitatea de formare continuă la nivel de școală;
- Experiența organizării și promovării multor activități culturale școlare și extrașcolare(Zilele Liceului Teoretic Ioan Jebelean,Elevii au talent,Balul Bobocilor,olimpiade diverse)
- Fondul de carte din bibliotecile școliiilor și Biblioteca Orășenească este suficient.
- Acordarea de burse de merit, de studiu și de ajutor social;
- Existența unei săli de sport a orașului modernizată;
- Existența unui teren de tenis de câmp modernizat;
- Existența unor monumente istorice cu vechime mare pe teritoriul orașului(
- Organizare de evenimente culturale, folclorice,expoziții,concerte,simpozioane,recitaluri,concursuri,activități,etc(Ziua Aniversării Bela Bartok-24 Martie, Concerte de Cameră de Pian, Ziua Europei-9 mai,Festivalul verii,Zilele Orașului, Ziua Națională-1 decembrie,Concert de cameră de Crăciun)
- Existența unor grupuri de dansuri populare și ușoare.

Puncte slabe :

- Infrastructura/baza materiala a unităților școlare este insuficient dezvoltata; dotare TIC insuficientă, dotări insuficiente in laboratoare, terenurile de sport necesită materiale.
- Carențe la infrastructura unităților de învățământ – amenajări, consolidări, modernizări.
- Spații insuficiente pentru desfășurarea activităților sportive (a orelor de educație fizică),gimnastice și recreative, pe vreme de timp nefavorabil,deoarece sala de sport este la distanță mare și se pierde din timpul alocat orei de sport;
- Lipsă sală care să fie utilizată pentru alte activități: Premieri, serbări, reuniuni,spectacole restrânse, scenete, etc
- Acces limitat la infrastructura de sport (sala de sport);
- Cele două ștranduri termal și rece nu sunt accesibile publicului și nu se pot folosi pentru înot sau competiții;
- Patrimoniul natural, cultural și material insuficient cunoscut și promovat(lipsa unui taraf, cerc de artă și pictură, grup vocal care să activeze pe lângă Casa de Cultură)
- Număr mare de cadre didactice și elevi navetiști.
- Rezultate modeste la evaluările nationale si examenul de bacalaureat;
- Implicare slabă a familiei în procesul educațional al copiilor,în special cel liceal;
- Lipsa unei librării cu materiale diverse;
- Lipsa unui cinematograful,unei scene de teatru sau filarmonică;
- Lipsa unui Kartodrom;
- Existență la nivelul localității a unor zone afectate de fostele activități industriale cu un impact vizual negativ;
- Pierderea tradițiilor și obiceiurilor în această zonă;



Oportunitati :

- Asigurarea formării continue a cadrelor didactice prin cursurile CCD sau a universităților din țară;
- Biblioteca Orășenească are un program nou necesar pentru buna funcționare a ordinii și aranjării cărților.
- Crearea unor laboratoare noi;
- Identificarea de surse noi de finanțare și gestionarea celor existente cât mai eficient;
- Se afla în derulare programul de Modernizare și Reabilitare Castel Nako care va fi un obiectiv turistic foarte important.
- Implicarea activă a Consiliului Local în finanțarea modernizărilor unităților de învățământ și cultură
- Atragerea unor secții ale Instituțiilor de învățământ superior, pentru stoparea exodului tinerilor în alte zone.

Amenințări :

- Scăderea nivelului de trai (elevi, profesori, părinți);
- Lipsa diversității în domeniul divertismentului și al petrecerii timpului liber face ca orășenii să plece în weekend în orașele mari pentru a se relaxa.
- Lipsa unui ștrand, SPA face ca orășenii să se relaxeze la ștrandurile din Mako, Szeged sau Hodmezavasarhely;
- Zonă de agrement neamenajată corespunzător face ca orășenii să aleagă zonele din apropiere pentru a se relaxa, pentru campare sau pescuit.

CAPACITATE ADMINISTRATIVĂ ȘI GUVERNANȚĂ LOCALĂ

Puncte tari :

- Deschiderea administrației publice locale actuale către investiții și experiența în managementul proiectelor cu finanțare de diverse tipuri;
- Susținerea de către autoritățile publice locale a activităților în domeniul econ-social-cultural.
- Proiecte de investiții în derulare.
- Crearea unui Consiliu consultativ pentru dezbateri (trimestrial) ale problemelor orașului.
- Folosirea încăperilor din Casa de cultura și Castelul Nako numai pentru activități educațional-culturale, recreere, sport sau divertisment și de funcționare a unor asociații cultural educative.
- Construirea locuințelor ANL pentru tineri și destinarea de terenuri pentru construcții de case.

Puncte slabe :

- Veniturile scăzute la bugetul local în raport cu nevoile de dezvoltare ale orașului;
- Diversificare scăzută a surselor de venit necesare pentru bugetul Primăriei;

Oportunitati :

- În perioada 2017-2020 se intenționează realizarea mai multor investiții cu fonduri guvernamentale și europene;
- Posibilitatea accesării de fonduri europene în perioada 2017-2020 pentru organizarea de sesiuni de instruire pe diverse domenii de activitate utile în administrație publică;
- Creșterea numărului de inițiative de tip parteneriat public-privat.
- Buna relaționare interinstituțională în Consiliul Local, Consiliul Județean, Prefectură.

Amenințări :

- Legislație insuficient cunoscută de către personalul din instituțiile publice, ca urmare a numărului mare de schimbări legislative;



- Conflicte de interese între diferitele nivele decizionale (local, județean, național).

MEDIUL ÎNCONJURĂTOR

Puncte tari :

- Suprafața ocupată cu păduri și alte terenuri cu vegetație forestieră reprezintă 60% din totalul suprafeței neagricole, generând efecte pozitive asupra calității mediului înconjurător;
- Retea hidrografică bogată și cu puține surse de poluare
- Colectarea selectivă a deșeurilor;
- Curățarea periodică a Canalului Aranca;
- Fântâni forate cu apă potabilă ;
- Măsuri ferme privind câinii vagabonzi și eliminarea acestora din zona centrală și zona blocurilor, precum și din cartierele mărginașe.

Puncte slabe :

- Utilizarea programelor destinate protejării mediului înconjurător (împădurirea terenurilor degradate, înființare perdele de protecție, eliminarea eroziunii, curățirea cursurilor de apă, conservarea biodiversității, gestionarea deșeurilor reciclabile);
- Participarea la întreținerea Luncii Mureșului, ca rezervație naturală pe cei 6 Km de hotar pe râul Mureș – un important rezervor de sănătate pentru oraș; înființarea unei asociații de protecția mediului și de întreținere a rezervației Lunca Mureșului.
- Finanțarea unor proiecte pentru creșterea calității apei prin crearea stațiilor moderne de epurare a apelor uzate;
- Derulare campanii de constientizare a populației cu privire la protecția mediului;
- Creșterea interesului pentru energia verde și valorificarea potențialului de producere a energiei regenerabile.
- Utilizarea la scară redusă a pesticidelor, insecticidelor și îngrășămintelor chimice;
- Existența la nivelul localității a ariilor protejate;
- Existența unei zone de agrement pentru pescuit;
- Existența parcurilor pentru copii, a unui parc cu aparate sportive pentru mișcare, fitness sau gimnastică în aer liber;
- Parcul Mare este o zonă verde de relaxare.

Oportunitati :

- Colectarea selectivă a deșeurilor nu se realizează corespunzător în rândul orașenilor;
- Practici forestiere necorespunzătoare ce au dus la reducerea fondului forestier de pe teritoriul localității;
- Amenajări ambientale reduse (zone de agrement) ; zona de agrement este neamenajată corespunzător, iar ștrandurile sunt în stare precară;
- Depozitarea necontrolată a deșeurilor menajere care poluează solurile în rândul firmelor industriale;
- Lipsa resurselor umane și materiale în vederea evitării poluării cu deșeuri și distrugerea fondului forestier.

Amenințări :

- Menținerea mentalității de indiferență față de protecția mediului (mai ales la nivelul populației tinere);



- Degradarea peisajului în lipsa abordării integrate și durabile a managementului deșeurilor.
- Curățarea și amenajarea Canalului Aranca care neîntreținut și static poate prezenta un adevărat pericol de infecție.
- Neverificarea subsolurilor blocurilor pentru stabilirea măsurilor în eliminarea apelor reziduale, repararea instalațiilor de scurgere și deratizarea acestora.

ECONOMIA LOCALĂ

Puncte tari :

- Datorată poziției strategice la limita vestică țării, fapt care a atras o serie de investitori importanți. Cele mai mari companii sunt compania austriacă Delphi Packard Electric (cablaje electrice pentru componentele auto ale mașinilor fabricate de grupuri internaționale), cu peste 4.500 de angajați, și compania italiană Zoppas Industries (rezistențe electrice) cu peste 3000 de angajați. Datorită cererii mari de forță de muncă polul industrial astfel creat asigură locuri de muncă și localităților înconjurătoare.
- Datorită investițiilor străine, numărul șomerilor a scăzut sub 1% la nivelul localității, asimilând cea mai mare parte a populației active.
- Pe lângă unitățile economice cu profil industrial din oraș, s-au dezvoltat foarte mult, societățile mai mici cu diverse profiluri actualizate la nivelul cerințelor locale sau actuale: spălătorii auto, curățătorii, autoservice, vopsitorii, frizerii, ceasornicării, saloane de cosmetică, foto-video, magazine comerciale sau întreprinzători particulari cu autorizație.
- Piața muncii – forța de muncă tânără, nefiind necesară calificarea acesteia.
- Tradiții locale în creșterea animalelor ce au crescut în ultimii ani.
- De asemenea datorită bazinului hidrografic la nivelul localității există un potențial ridicat în producerea energiei electrice;
- Existența supermarketurilor și a societăților comerciale diversificate;
- Existența unor locuri de cazare pe teritoriul orașului bine dotate;
- Existența unui potențial turistic datorat în principal obiectivelor turistice existente la nivelul localității (Castelul Nako, Casa Căpăț-monument cultural, Biserici religioase, Monumente istorice, etc)
- Gradul de dezvoltare economico-social-cultural a localității este dezvoltat datorită comunităților diverse: români(12.938), sârbi(452), maghiari(1224), rromi(366), alte etnii(945)

Puncte slabe :

- Chiar dacă cererea forței de muncă este mare, nivelul de salarizare este unul scăzut în cadrul celor două companii mari (salariul mediu este de 750 ron)
- În afară de industrie, celelalte sectoare ale economiei sunt puțin dezvoltate (agricultură, comerț și servicii);
- Procesarea produselor animaliere și fructifiere sunt slab dezvoltate;
- Suprafețele ocupate de livezi de pomi fructiferi au scăzut considerabil în ultimii ani.
- Lipsa infrastructurii de valorificare a producției agricole locale;
- Rata de ocupare a populației în activități agricole, forestiere și energetice este la un nivel foarte scăzut (10%);
- Lipsa capitalului autohton în prelucrarea/ procesarea produselor agricole, a fructelor și legumelor;



- Lipsa cursurilor de management destinate întreprinzătorilor autohtoni și a cursurilor de formare și perfecționare profesională.
- Interes scăzut al localnicilor în implicarea care ar putea să le reprezinte interesele și să-i sprijine în valorificarea producției;
- Lipsa unei strategii privind dezvoltarea turismului ca activitate complementară altor sectoare economice.
- Lipsa atelierelor de croitorie, design vestimentar ;
- Lipsa atelierelor de tâmplărie, zidărie, lemnărie, textile și pielărie

Oportunitati :

- Promovarea/ stimularea înființării asociațiilor agricole în scopul exploatării intensive a terenurilor și de dezvoltare a sectorului agricol în special în zootehnie, apicultură, horticultură;
- Revigorarea segmentului de artizanat;
- Interes crescut pentru agroturism;
- Implementarea de proiecte de energie verde;
- Existența izvoarelor termale.
- Este un oraș cu un turism urban în posibilă dezvoltare, cu multiple posibilități ca funcția turistică să devină o ramură de bază a economiei orașului.

Amenințări :

- Dezinteresul tinerilor pentru domeniile agriculturii;
- Pregătire precară a mării majorității în tâmplărie, teslărie, textile, pielărie, zidărie, croitorie și cusut, alte diverse meșteșuguri în rândul tinerilor absolvenți.
- Menținerea orașului necunoscut, în afara circuitelor turistice (lipsa unui brand turistic, a unei marci înregistrată, materiale promoționale);
- Doar o medie de 13,2% din populația totală are studii superioare. Majoritatea populației are un nivel de educație liceal, profesional, complementar sau de practicanți (aproximativ 60%), fiind urmată de populația care a urmat doar cursurile gimnaziale (18,1%), iar 3% din populație, nu a urmat nici o formă de învățământ.



PARTEA II - STRATEGIA DE DEZVOLTARE A ORAȘULUI SANNICOLAU MARE PENTRU PERIOADA 2017 -2020. CONTEXTUL STRATEGIC AL ELABORARII STRATEGIEI DE DEZVOLTARE

Cap. I CONTEXTUL EUROPEAN, NAȚIONAL ȘI REGIONAL

Contextul european de dezvoltare

Europa trece printr-o perioadă de transformare. Criza a anulat anii de progrese economice și sociale și a pus în evidență deficiențele structurale ale economiei Europei. Între timp, lumea evoluează rapid, iar provocările pe termen lung (globalizarea, presiunea exercitată asupra resurselor, îmbătrânirea) se intensifică.

Din cauza crizei, obiectivul de garantare a unei creșteri economice viitoare este mult mai greu de realizat. Situația încă fragilă a sistemului financiar frânează redresarea, având în vedere dificultățile cu care se confruntă atât întreprinderile, cât și gospodăriile pentru a obține credite, a cheltui și a investi.

Europa poate reuși dacă acționează în mod colectiv, ca Uniune, trebuind să facă față următoarelor provocări: deficiențe structurale (rata medie de creștere a Europei este net inferioară față de a principalilor parteneri economici, ratele de ocupare a forței de muncă în Europa sunt inferioare cu a altor state ale lumii ca SUA sau Japonia, accelerarea îmbătrânirii populației), intensificării provocărilor globale (economii globale tot mai interconectate, nevoia finanțelor mondiale de măsuri corective, provocări globale legate de clima), trecerea la acțiune pentru evitarea declinului și ieșirea din criza.

Europa 2020 – O strategie europeană pentru creștere inteligentă, durabilă și favorabilă incluziunii

Începând cu anul 2008, Uniunea Europeană a fost puternic afectată de criza financiară, transformată rapid într-o criză economică globală cu largi implicații sociale și care a eclipsat efectele benefice aduse de Strategia Lisabona pentru creștere economică și locuri de muncă. Uniunea a răspuns rapid acestei noi provocări, inițial printr-un „Plan European de Redresare Economică” și, ulterior, prin gândirea unei noi strategii economice mai realiste pentru orizontul anului 2020.

În luna martie 2010, Comisia Europeană a lansat această nouă strategie prin comunicarea „Europa 2020 – O strategie europeană pentru creștere inteligentă, durabilă și favorabilă incluziunii”, care încorporează, în chiar titlul său, trinomul de priorități ale strategiei în acest deceniu.

Obiective strategiei Europa 2020

Cele 5 obiective principale (concretizate în 8 ținte numerice) propuse pentru atingerea celor 3 priorități, la nivelul UE, până în 2020 sunt:



- ❖ **Ocuparea fortei de munca:** rata de ocupare a fortei de munca de 75% in randul populatiei cu varste cuprinse intre 20 si 64 de ani.
- ❖ **Cercetare si dezvoltare:** alocarea a 3% din PIB-ul UE pentru cercetare si dezvoltare.
- ❖ **Schimbari climatice si energie:** reducerea cu 20% a emisiilor de gaze cu efect de sera (sau chiar cu 30%, in conditii favorabile) fata de nivelurile inregistrate in 1990, cresterea ponderii surselor de energie regenerabile pana la 20%, cresterea cu 20% a eficientei energetice.
- ❖ **Educatie:** reducerea abandonului scolar la sub 10%, cresterea la peste 40% a ponderii absolventilor de studii superioare in randul populatiei cu varsta cuprinsa intre 30-34 de ani.
- ❖ **Saracie si excluziune sociala:** reducerea cu cel putin 20 de milioane a numarului persoanelor care sufera sau risca sa sufere de pe urma saraciei si a excluziunii sociale.

Prioritati strategice Europa 2020

Cele 3 prioritati ale strategiei Europa 2020 care definesc viziunea UE asupra economiei sociale de piata pentru secolul XXI vizeaza:

- ❖ *cresterea inteligenta, prin dezvoltarea unei economii bazate pe cunoastere si inovare;*
- ❖ *cresterea durabila, prin promovarea unei economii mai eficiente, mai ecologice si mai competitive;*
- ❖ *cresterea favorabila incluziunii prin promovarea unei economii cu un grad înalt de ocupare a fortei de munca care sa asigure coeziunea sociala si teritoriala.*

Aceste prioritati strategice stabilite la nivelul Uniunii Europene pentru noul orizont de timp, respectiv anul 2020, au la baza 7 initiative emblematice, care au drept scop coordonarea eforturilor tuturor autoritatilor statelor membre, in vederea atingerii obiectivelor strategice la nivel european si national.

Crestere inteligenta

Cresterea inteligentă înseamnă consolidarea cunoașterii și inovării ca elemente motrice ale viitoareii creșteri. Pentru aceasta este necesar îmbunătățirea calitatii sistemelor de învățământ, întărirea performanței în cercetare, promovarea inovării și transferul de cunoștințe în Uniune, folosirea pe deplin a tehnologiilor informației și comunicațiilor și asigurarea transpunerii ideilor inovatoare în noi produse și servicii care să genereze creștere, locuri de muncă de calitate și care să contribuie la abordarea provocărilor cu care se confruntă societatea europeană și mondială.

Cresterea inteligenta este necesara in vederea recuperarii decalajelor intre cresterea economica a UE si cresterea economica a celor doi mari competitori pe piata mondiala respectiv SUA si Japonia.

Aspecte de corectat in domeniul **Inovarii:**

- ❖ *nivelul mai redus al investitiilor in cercetare, dezvoltare si inovare;*
- ❖ *utilizarea insuficienta a tehnologiilor informatiei si comunicatiilor;*
- ❖ *accesul dificil la inovare in anumite sectoare ale societatii;*
- ❖ *ponderea mai redusa in UE a firmelor high-tech.*

Aspecte de corectat in domeniul **Educatiei:**

- un sfert dintre elevi au competente slabe de citire, unul din sapte tineri abandoneaza studiile si formarea prea devreme;



- 50% dintre tineri ating un nivel mediu de calificare, insuficient pentru cerintele noi de pe piata muncii;
- in randul populatiei cu varsta cuprinsa intre 25 si 34 de ani, doar 1 persoana din 3 are o diploma universitara, comparativ cu 40% in SUA si peste 50% in Japonia;
- conform "indicelui Shanghai" in clasamentul mondial al primelor 20 de universitati, sunt listate doar doua universitati europene.

Aspecte de corectat in domeniul **Societatii digitale**:

- din valoarea de 2.000 miliarde € reprezentata de piata globala pentru tehnologiile informatiei si comunicatiilor, firmele europene reprezinta doar 25%;
- ramanerea Europei in urma SUA si Japoniei in ceea ce priveste internetul de mare viteza, afecteaza capacitatea acesteia de inovare in special in zonele rurale, diseminarea online a cunostintelor si distributia online de bunuri si servicii.

Crestere inteligenta se realizeaza prin dezvoltarea unei economii bazate pe cunoastere si inovare; presupune imbunatatirea prestatiei in urmatoarele domenii:

- *cercetare si inovare*: imbunatatirea conditiilor pentru cresterea investitiilor de stat si private in vederea generarii de locuri de munca prin crearea de noi produse si servicii;
- *educatie*: incurajarea si sustinerea procesului de invatare si formare de-a lungul vietii in vederea imbunatatirii competentelor;
- *societatea digitala*: utilizarea tehnologiilor informatiei si comunicatiilor.

Actiunile acestei prioritati vizeaza:

- eliberarea potentialului inovator al Europei;
- ameliorarea rezultatelor in domeniul educatiei;
- valorificarea avantajelor economice si sociale ale societatii digitale.

Cresterea inteligenta va fi stimulata prin trei initiative emblematice:

a. „O Uniune a inovarii”. Initiativa ofera o viziune ampla si incluziva asupra inovarii în Uniunea Europeana, plasând inovarea în centrul interventiilor si interconectând multiple domenii de politici publice (de la cercetaredezvoltare, la educatie, întreprinderi, coeziune sociala, ajutor de stat, standardizare, achizitii publice, proprietate intelectuala). Initiativa propune urmatoarele directii de actiune:

- reorientarea politicii in domeniul cercetarii, dezvoltarii si inovarii catre domenii care prezinta provocari majore pentru societate (schimbări climatice, utilizarea eficienta a energiei si a resurselor, schimbări demografice, sanatatea populatiei etc.);
- consolidarea verigilor din lantul inovarii, de la cercetarea fundamentala la comercializare;
- definitivarea spatiului european de cercetare, elaborarea unei agende strategice de cercetare;
- imbunatașirea conditiilor-cadru pentru a permite întreprinderilor sa inoveze, crearea unui brevet european unic si a unei instante specializate in materie de brevete;
- lansarea de parteneriate europene in domeniul inovarii între UE si nivelurile nationale, in vederea accelerarii dezvoltarii si utilizarii;
- consolidarea si dezvoltarea rolului instrumentelor UE de sustinere a inovarii (fondurile structurale, fondurile de dezvoltare rurala, programul-cadru de cercetare-dezvoltare, etc.);





- promovarea parteneriatelor in materie de cunoastere si consolidarea legaturilor intre educatie, intreprinderi, cercetare si inovare.

Din multitudinea actiunilor si solutiilor pe care le recomanda initiativa emblematica, *lansarea parteneriatelor europene* pentru inovare se distinge prin conceptul novator propus, bazat pe crearea unei mase critice a expertizei din cercetare si inovare. Parteneriatele europene pentru inovare se vor focaliza pe abordarea marilor provocari, depasind sfera tehnologica a actualelor instrumente (cum ar fi, de exemplu, initiativele tehnologice comune), si actionând asupra întregului lant al cercetarii si inovarii. Datorita noutatii acestui tip de parteneriat, Comisia Europeana testeaza conceptul de parteneriat pentru inovare cu ajutorul unui parteneriat pilot privind îmbatrânirea activa si în conditii bune de sanatate. Principalul obiectiv al acestui parteneriat este ca pâna în 2020 sa se adauge 2 ani la durata medie de viata în conditii bune de sanatate.

b. „Tineretul in miscare”. Initiativa traseaza directiile de actiune pe care Uniunea Europeana si statele membre ar trebui sa se axeze în viitor în dezvoltarea unor sisteme de educatie si formare moderne, adaptate economiei cunoasterii si care sa asigure mobilitatea elevilor, studentilor si cadrelor didactice. Ea este structurata pe 4 directii de actiune si 28 de actiuni, dintre care mentionam:

- consolidarea performantei si atractivitatii internationale a institutiilor de invatamant superior din Europa;
- sporirea nivelului general de calitate la toate formele de educatie si formare în UE;
- combinarea excelentei cu echitatea, prin promovarea mobilitatii studentilor si a celor care urmeaza un curs de formare,
- imbunatatirea situatiei incadrarii in munca a tinerilor.

Comisia Europeana va depune eforturi pentru:

- integrarea si consolidarea programelor UE de mobilitate, cele destinate universitatilor, cele destinate cercetatorilor si corelarea lor cu programele nationale;
- impulsionearea agendei de modernizare a invatamantului superior la nivelul programelor scolare, al guvernantei si al finantarii;
- identificarea metodelor de promovare a spiritului antreprenorial prin programe de mobilitate pentru tinerii profesionisti;
- promovarea recunoasterii invatarii non-formale si informale;
- lansarea unui Cadru pentru incadrarea in munca a tinerilor.

c. „O agendă digitala pentru Europa” prin care se propune crearea unei piete digitale unica, bazata pe internet rapid si ultrarapid si pe aplicatii interoperabile:

- pana in 2013: acces universal la internet in banda larga;
- pana in 2020: acces universal la internet mult mai rapid (cel putin 30Mbps);
- pana in 2020: o viteza a internetului de peste 100 Mbps in peste 50% din locuintele din Europa.”

Comisia Europeana va depune eforturi pentru:

- asigurarea accesului la internet de mare;
- crearea pietei unice digitale;
- dezvoltarea societatii digitale sustenabile;



- consolidarea masurilor în domeniul securitatii si al încrederii în tehnologii;
- dezvoltarea cercetarii si inovarii in domeniu;
- dezvoltarea de standardelor deschise si a interoperabilitatii;
- oferirea cadrului juridic stabil, pentru stimularea investitiilor in infrastructura pentru internet de mare viteza, deschisa si competitiva, precum si in serviciile conexe;
- dezvoltarea unei politici eficiente in domeniu;
 - facilitarea utilizarii fondurilor structurale ale UE pentru realizarea acestei agende.

Cresterea durabila

Cresterea durabila inseamna promovarea unei economii mai eficiente din punctul de vedere al utilizarii resurselor, mai ecologice si mai competitive, presupune dezvoltarea de noi procese si tehnologii (inclusiv cele ecologice) care:

- sa accelereze dezvoltarea de retele inteligente, ce folosesc TIC;
- sa exploateze retelele de la scara UE;
- sa consolideze avantajul competitiv al mediului european de afaceri;
- sa constientizeze consumatorii in ce priveste meritele utilizarii eficiente a resurselor;
- sa scada emisia de dioxid de carbon;
- sa previna degradarea mediului, pierderea biodiversitatii, utilizarea nedurabila a resurselor.

Cresterea durabila va sta la baza coeziunii economice, sociale si teritoriale prin derularea de actiuni in urmatoarele domenii:

- *competitivitate*: mentinerea avantajului fata de SUA si China, pe piata tehnologiilor ecologice,, eliminarea blocajelor din cadrul infrastructurilor, productivitate crescuta pentru contracararea presiunii tot mai mari de pe pietele de export *combaterea schimbarilor climatice*: reducerea emisiilor de dioxid de carbon mult mai rapid in decada care urmeaza, exploatarea completa a potentialului noilor tehnologii, precum posibilitatile de captare si stocare a dioxidului de carbon, care vor genera reducerea emisiilor, realizarea de economii si crestere economica, consolidarea capacitatii de rezistenta a economiilor UE in fata riscurilor climatice, precum si capacitatea de prevenire a dezastrelor si de reactie la acestea;
- *energie curata si eficienta*: scaderea importurilor UE de petrol si gaze cu 60 de miliarde € pana in 2020; cresterea PIB-ului cu 0,6%-0,8% si crearea a peste 600 000 locuri de munca prin utilizarea energiei regenerabile in 20% din energia folosita in UE; crearea a peste 400 000 locuri de munca prin atingerea obiectivului de 20% privind eficienta energetica.

Cresterea durabila va fi stimulata prin doua initiative:

„O Europa eficienta din punctul de vedere al utilizarii resurselor”

Acesta initiativa emblematica propune un cadru integrat de actiune pentru domeniile: schimbari climatice, energie, transport, industrie, materii prime, agricultura, pescuit, biodiversitate si dezvoltare regional, popunand urmatoarele directii de actiune:

- sprijinirea tranzitiei catre o economie eficienta in ceea ce priveste utilizarea resurselor si cu emisii reduse de dioxid de carbon;
- decuplarea cresterii economice de utilizarea resurselor, de consumul de energie;



- reducerea emisiilor de CO₂;
- creșterea competitivității și promovarea securității energetice.

Obiectivul acestei inițiative îl constituie asigurarea unui echilibru între toate politicile europene cu impact asupra eficienței resurselor și stabilirea unui acord privind viziunea pe termen lung în această privință.

Comisia Europeană va depune eforturi pentru:

- mobilizarea instrumentelor financiare ale UE precum fondurile pentru dezvoltare rurală, fondurile structurale, și altele în cadrul unei strategii solide de finanțare (UE, publică națională, privată);
- consolidarea cadrului de utilizare a instrumentelor de piață precum certificate de emisii, încurajarea utilizării extinse a achizițiilor publice ecologice, etc;
- prezentarea de propuneri pentru modernizarea și decarbonizarea sectorului transporturilor;
- implementarea de proiecte strategice în vederea eliminării blocajelor în secțiunile transfrontaliere și nodurile intermodale (orase, porturi, platforme logistice);
- finalizarea pieței interne a energiei, derularea acțiunilor din cadrul planului privind tehnologiile energetice strategice (SET);
- promovarea proiectelor de infrastructură de importanță strategică pentru UE în zona baltică, în Balcani, în regiunea mediteraneeană și în Eurasia;
- adoptarea și implementarea unui Plan de acțiune privind eficiența energetică, promovarea unui program în domeniul utilizării eficiente a resurselor (sprijinind IMM-urile și gospodăriile) prin utilizarea fondurilor structurale și a altor tipuri de fonduri;
- stabilirea viziunii privind modificările structurale și tehnologice necesare pentru a face tranziția către o economie cu emisii reduse de dioxid de carbon, eficiență din punctul de vedere al utilizării resurselor și rezistență la schimbările climatice până în 2050.”

La nivel național, statele membre vor trebui:

- să elimine treptat subvențiile daunatoare mediului (excepții în cazul persoanelor defavorizate);
- să dezvolte instrumente de piață, precum stimulente fiscale și achiziții publice menite să adapteze metodele de producție și de consum;
- să dezvolte infrastructuri energetice și de transport inteligente, modernizate și complet interconectate, să utilizeze pe deplin TIC;
- să asigure implementarea coordonată a proiectelor de infrastructură, în cadrul rețelei centrale a UE;
- să se concentreze asupra dimensiunii urbane a transporturilor, responsabile de o mare parte din emisiile generate și din congestiile rețelelor;
- să utilizeze reglementarea, dezvoltând standarde de performanță energetică în construcții și instrumente de piață precum impozitarea, subvențiile și achizițiile publice pentru a reduce consumul de energie și de resurse; - să utilizeze fondurile structurale pentru a investi în construcția de clădiri publice eficiente din punct de vedere energetic și într-o reciclare mai eficientă;
- să stimuleze instrumente care permit economisirea de energie și care ar putea crește eficiența în sectoarele mari consumatoare de energie, precum cele bazate pe folosirea TIC.



„O politica industrială adaptată erei globalizării”

Această inițiativă emblematică contribuie la creșterea durabilă și are ca obiectiv susținerea și consolidarea unei baze industriale puternice, diversificate, competitive și eficiente din punct de vedere energetic și al utilizării resurselor, și presupune:

- colaborarea strânsă între CE și întreprinderi, sindicate, mediul academic, ONG-uri, organizații de consumatori;
- elaborarea unui cadru pentru o politică industrială modernă, care să sprijine spiritul antreprenorial, să ghidze și să ajute industria;
- promovarea competitivității sectorului industriei primare, al producției și al serviciilor din Europa.

Comisia Europeană va depune eforturi pentru:

- stabilirea politicii industriale apte să mențină și să dezvolte o bază industrială puternică, competitivă, diversificată în Europa, să sprijine tranziția sectoarelor de producție către o utilizare mai eficientă a energiei și a resurselor;
- dezvoltarea abordării orizontale a politicii industriale, care să combine diverse instrumente de politică precum reglementarea „inteligentă”, modernizarea achizițiilor publice, normele în materie de concurență, stabilirea de standarde;
- îmbunătățirea mediului de afaceri, în special pentru IMM-uri, inclusiv prin reducerea costurilor de TRANZACTIE aferente desfășurării unei activități economice în Europa, prin promovarea clusterelor și prin îmbunătățirea accesului convenabil la finanțare;
- restructurarea sectoarelor aflate în dificultate prin orientarea lor către activități de viitor, inclusiv prin redistribuirea rapidă a competențelor către sectoarele și piețele cu un ritm alert de creștere;
- promovarea tehnologiilor și a metodelor de producție care reduc utilizarea resurselor naturale și sporesc investițiile în patrimoniul natural al UE;
- promovarea internaționalizării IMM-urilor;
- asigurarea faptului că rețelele de transport și de logistică permit industriei din toată Uniunea să beneficieze de acces efectiv pe piața unică, pe piața internațională;
- dezvoltarea unei politici spațiale care să pună la dispoziție instrumentele necesare depășirii unor provocări-cheie la nivel mondial;
- sporirea competitivității sectorului turismului în Europa;
- revizuirea reglementărilor în vederea sprijinirii tranziției sectoarelor serviciilor și producției către o utilizare mai eficientă a resurselor, inclusiv printr-o reciclare mai eficientă;
- reanunțarea strategiei UE de promovare a responsabilității sociale a întreprinderilor, ca element-cheie în asigurarea încrederii pe termen lung a angajaților și a consumatorilor.

La nivel național, statele membre vor trebui:

- să îmbunătățească mediul de afaceri, în special pentru IMM-urile inovatoare, inclusiv prin achiziții publice menite să sprijine inițiativele care încurajează inovarea;
- să îmbunătățească condițiile de asigurare a respectării drepturilor de proprietate intelectuală;



- sa reduca sarcina administrativa a societatile si sa amelioreze calitatea legislatiei in domeniul afacerilor;
- sa colaboreze cu partile interesate din diverse sectoare in vederea identificarii blocajelor, elaborarii de analize comune cu privire la modalitati de mentinere a unei baze industriale si de cunoastere solide, de a plasa UE in pozitie de lider in ceea ce priveste dezvoltarea durabila la nivel mondial.

Cresterea durabila este necesara in vederea sustinerii UE pentru a prospera intr-o lume cu emisii reduse de dioxid de carbon, cu resurse limitate, pentru prevenirea degradarii mediului, pierderea biodiversitatii si utilizarea nedurabila a resurselor.

Cresterea favorabila incluziunii

Statele membre trebuie sa-si imbunatateasca sistemele de protectie sociala, de securitate sociala si pensii, precum si politicile de incluziune activa, in conditiile asigurarii sustenabilitatii financiare in scopul cresterii participarii cetatenilor in societate, economie si a extinderii oportunitatilor de angajare prin utilizarea FSE.

Cresterea favorabila incluziunii inseamna promovarea unei economii cu o rata ridicata a ocuparii fortei de munca, care sa asigure coeziunea sociala si teritoriala si care presupune:

- ❖ asigurarea autonomiei cetatenilor prin rate ridicate ale ocuparii fortei de munca;
- ❖ investirea in dezvoltarea competentelor;
- ❖ combaterea saraciei;
- ❖ modernizarea pietelor muncii si a sistemelor de formare si de protectie sociala;
- ❖ consolidarea coeziunii teritoriale prin accesibilizarea beneficiilor cresterii economice in toate regiunile UE inclusiv in cele ultraperiferice;
- ❖ asigurarea accesului si oportunitatilor pentru toti cetatenii pe tot parcursul vietii;
- ❖ cresterea participarii fortei de munca prin asigurarea de politici de promovare a egalitatii de sanse intre femei si barbati.

Se va actiona in vederea rezolvarii problemelor din urmatoarele domenii:

ocuparea fortei de munca:

- schimbarile demografice au generat scaderea numarului de persoane active;
- in UE, doar doua treimi din populatia activa are loc de munca, in comparatie cu peste 70% in SUA si in Japonia;
- rata ocuparii fortei de munca este scazuta in special in randul femeilor si al lucratorilor in varsta;
- rata a somajului de peste 21% in randul tinerilor;
- risc ridicat de pierdere a terenului pe piata muncii a persoanelor neintegrate in campul muncii sau care au legaturi slabe cu acesta.

competentele:

- aproximativ 80 de milioane de persoane au competente reduse sau de baza;
- oportunitatile oferite prin invatarea de-a lungul vietii, apartin in special persoanelor mai instruite;



- pana in 2020, 16 milioane de locuri de munca vor necesita nivel inalt de calificare, in timp ce numarul locurilor de munca pentru care se vor cere competente reduse va scadea cu 12 milioane;
- pentru mentinerea vietii active indelungate, este necesara dobandirea si dezvoltarea de noi competente pe tot parcursul vietii.

combaterea saraciei:

- 80 de milioane de persoane erau amenintate de saracie, inainte de aparitia crizei economice; 19 milioane dintre acestea sunt copii;
- 8% dintre persoanele care au un loc de munca nu castiga suficient pentru a iesi din saracie, cei mai afectati fiind somerii.

Cresterea favorabila incluziunii va fi stimulata prin doua initiative:

b. „O agenda pentru noi competente si noi locuri de munca” prin care se propune:

- ❖ crearea conditiilor necesare modernizarii pietelor muncii pentru a creste nivelurile de ocupare a fortei de munca si pentru a asigura sustenabilitatea modelelor sociale europene;
- ❖ promovarea autonomiei cetatenilor prin dobandirea de noi competente care vor permite fortei de munca actuale si viitoare, adaptarea la noile conditii si la eventualele schimbari de cariera;
- ❖ reducerea somajului;
- ❖ sporirea productivitatii muncii.

Comisia Europeana va depune eforturi pentru:

- definirea si punerea in aplicare a celei de a doua etape a agendei de flexicurate, in vederea identificarii modalitatilor de imbunatatire si gestionare a tranzitiilor economice, de combatere a somajului, de crestere a ratelor de activitate;
- adaptarea cadrului legislativ, in conformitate cu principiile reglementarii „inteligente”, la evolutia modelelor de organizare a muncii, la noile riscuri la adresa sanatatii si securitatii muncii;
- facilitarea si promovarea mobilitatii lucratorilor in interiorul UE si asigurarea unei corespondente mai bune intre cererea si oferta de locuri de munca, prin intermediul sprijin financiar acordat din fondurile structurale, in special din Fondul social european (FSE);
- consolidarea capacitatii partenerilor sociali, valorificarea potentialului de solutionare a problemelor oferit de dialogul social la toate nivelurile (la nivelul UE, la nivel national/regional, la nivel sectorial si la nivelul intreprinderilor);
- impulsivarea cadrului strategic de cooperare in materie de educatie si formare in care sa fie implicate toate partile interesate;
- asigurarea dobandirii competentelor necesare in vederea continuarii studiilor si a integrarii pe piata muncii, precum si a recunoasterii acestora pe tot parcursul educatiei generale, profesionale, superioare si din viata adulta.

La nivel national, statele membre vor trebui:

- sa puna in aplicare masurile nationale de flexicurate, sa reduca segmentarea pietei muncii, sa faciliteze tranzitiile si reconcilierea vietii profesionale cu viata privata;





- sa analizeze, sa monitorizeze eficienta sistemelor fiscale si de asigurari sociale pentru a asigura rentabilitatea muncii;
- sa promoveze noi forme de reconciliere a vietii profesionale cu cea privata, politici de imbateranire activa, sa sporeasca egalitatea de sanse intre femei si barbati;
- sa promoveze, sa monitorizeze concretizarea eficace a rezultatelor dialogului social;
- sa impulsioneze punerea in aplicare a Cadrului european al calificarilor, prin instituirea unor cadre nationale ale calificarilor;
- sa asigure dobandirea competentelor necesare in vederea continuarii studiilor si a integrarii pe piata muncii, recunoasterea acestora pe tot parcursul educatiei generale, profesionale, superioare si din viata adulta, inclusiv in cadrul invatarii non-formale si informale;
- sa dezvolte parteneriate intre mediul educatiei/ formarii si cel al muncii, in special prin implicarea partenerilor sociali in planificarea ofertelor de educatie si formare.

„O platforma europeana de combatere a saraciei” prin care se propune:

- asigurarea coeziunii economice, sociale, teritoriale, ca o continuare a anului in curs, care reprezinta “Anul european de lupta impotriva saraciei si excluziunii sociale”;
- sensibilizarea opiniei publice pentru recunoasterea drepturilor fundamentale ale persoanelor care se confrunta cu saracia si excluziunea sociala.

Comisia Europeana va depune eforturi pentru:

- ❖ elaborarea unei platforme de cooperare, de schimb de bune practici, in vederea incurajarii actorilor din sectorul public si privat de a reduce excluziunea sociala prin actiuni concrete, inclusiv prin acordarea finantari din fondurile structurale, in special din FSE;
- ❖ elaborarea si implementarea de programe care vizeaza promovarea inovarii sociale in randul grupurilor celor mai vulnerabile, dezvoltarea unei noi agende pentru integrarea migrantilor;
- ❖ evaluarea caracterului adecvat si a sustenabilitatii sistemelor de protectie sociala si de pensii si identificarea modalitatilor de imbunatatire a accesului la sistemele de sanatate.

La nivel national, statele membre vor trebui:

- ❖ sa promoveze responsabilitatea colectiva si individuala pe care o impart in domeniul combaterii saraciei si excluziunii sociale;
- ❖ sa defineasca si sa puna in aplicare masuri care vizeaza grupurile cu un grad de risc ridicat precum familiile monoparentale, femeile in varsta, minoritatile, romii, persoanele cu handicap si personale fara adapost;
- ❖ sa isi dezvolte sistemele de securitate sociala si de pensii pentru a asigura un nivel adecvat al ajutorului pentru venit si al accesului la asistenta medicala.

1.1.2. ELEMENTELE CADRULUI STRATEGIC COMUN 2014-2020

La nivel european, orientarea strategică privind utilizarea fondurilor europene este dată de Cadrul Strategic Comun (CSC), care acoperă cele cinci mari fonduri europene:

- ❖ Fondul European pentru Dezvoltare Regională,



- ❖ Fondul Social European,
- ❖ Fondul de Coeziune,
- ❖ Fondul European Agricol pentru Dezvoltare Rurală,
- ❖ Fondul European Maritim pentru Pescuit.

Comisia a propus un regulament privind dispozițiile comune pentru toate cele cinci fonduri.

Propunerea prevede o coordonare mult mai strânsă a fondurilor pentru a obține:

- ❖ concentrarea resurselor asupra obiectivelor strategiei Europa 2020, prin intermediul unui set comun de obiective tematice la care fondurile vor contribui;
- ❖ simplificare prin modalități de planificare și de punere în aplicare mai coerente;
- ❖ o mai mare atenție acordată rezultatelor, prin intermediul unui cadru și a unei rezerve de performanță;
- ❖ armonizarea normelor de eligibilitate și extinderea opțiunilor simplificate în materie de costuri, pentru a reduce sarcina administrativă pentru beneficiari și autoritățile de management.

CSC prezintă drept scop sporirea coerenței între angajamentele politice asumate în contextul strategiei Europa 2020 și investițiile de pe teren. El încurajează integrarea, definind modalitățile de colaborare între fonduri. El constituie o sursă de orientare strategică, care trebuie tradusă de către statele membre și regiuni în programarea fondurilor aparținând CSC, în contextual necesităților, oportunităților și provocărilor lor specifice.

Astfel, din punct de vedere strategic, proiectele de regulamente prevăd faptul că fondurile CSC vor complete intervențiile naționale, regionale și locale în implementarea Strategiei Uniunii pentru o creștere inteligentă, durabilă și incluzivă (Strategia Europa 2020), luând în considerare contextul specific din fiecare stat membru.

Obiectivele tematice prevăzute în Cadrul Strategic Comun (CSC)

Strategia Europa 2020 constituie cadrul politic al Uniunii Europene în actualul deceniu: cele cinci obiective principale ale acesteia definesc poziția pe care UE dorește să o atingă în 2020 și orientările integrate stabilesc orientările de politică pe termen mediu. În vederea obținerii de rezultate, a fost pusă în aplicare o guvernare economică mai puternică. Ea traduce prioritățile tematice și obiectivele strategiei Europa 2020 într-un ciclu anual de supraveghere multilaterală axată pe rapoartele naționale și pe recomandările specifice pentru fiecare țară.

Pachetul legislativ prezentat de către Comisia Europeană în octombrie 2011, prevede consolidarea procesului de programare strategică prin concentrarea fondurilor europene pe cele 11 obiective tematice (OT), corelate cu prioritățile Strategiei Europa 2020, pentru a maximiza impactul politicii în ceea ce privește realizarea priorităților europene, respectiv:

- consolidarea cercetării, dezvoltării tehnologice și inovării;
- îmbunătățirea accesului și a utilizării și creșterea calității tehnologiilor informației și comunicațiilor;
- îmbunătățirea competitivității întreprinderilor mici și mijlocii, a sectorului agricol (în cazul FEADR) și a sectorului pescuitului și acvaculturii (pentru FEMP);
- sprijinirea tranziției către o economie cu consum scăzut de dioxid de carbon în toate sectoarele;



- promovarea adaptării la schimbările climatice, a prevenirii și a gestionării riscurilor;
- protecția mediului și promovarea utilizării eficiente a resurselor;
- promovarea sistemelor de transport durabile și eliminarea blocajelor din cadrul infrastructurilor rețelelor majore;
- promovarea ocupării forței de muncă și sprijinirea mobilității forței de muncă;
- promovarea incluziunii sociale și combaterea sărăciei;
- investițiile în educație, competențe și învățare pe tot parcursul vieții;
consolidarea capacității instituționale și o administrație publică eficientă.

Obiectivele tematice sunt transpuse în priorități de investiții specifice pentru fiecare fond în parte.

1.1.3. Politica de coeziune a UE 2014-2020

Politica de coeziune – are ca obiectiv reducerea diferenței dintre nivelurile de dezvoltare ale diferitelor regiuni și state membre, pentru a consolida coeziunea economică și socială. Acesta este unul dintre pilonii construcției europene împreună cu piața unică și uniunea monetară – este unica politică a Uniunii Europene care se referă explicit la inegalitățile sociale. În acest mod, politica implică un transfer de resurse între statele membre, prin intermediul bugetului U.E., în scopul sprijinirii creșterii economice și a dezvoltării durabile prin investiții în oameni și în mediul înconjurător.

Politica de coeziune este o expresie importantă a solidarității cu regiunile cele mai sărace și mai slab dezvoltate ale UE, dar înseamnă mai mult decât atât. Unul dintre cele mai importante succese înregistrate de UE a fost capacitatea sa de a crește nivelul de trai pentru toți cetățenii săi.

Acest lucru nu este realizat doar prin ajutarea statelor membre și a regiunilor mai sărace să se dezvolte și să evolueze, dar și prin rolul UE în integrarea pieței unice ale cărei dimensiuni oferă piețe și economii de scară tuturor regiunilor UE, bogate sau sărace, mari sau mici. Evaluarea de către Comisia a cheltuielilor anterioare a evidențiat numeroase exemple de investiții care au avut ca rezultat valoare adăugată, creștere economică și crearea de locuri de muncă, fapt care nu ar fi fost posibil fără sprijin de la bugetul UE.

Cu toate acestea, rezultatele arată, de asemenea, o anumită dispersie și lipsă de prioritarizare. Într-un moment în care fondurile publice sunt limitate și în care creșterea economică prin stimularea investițiilor este mai necesară decât oricând, Comisia a decis să aducă modificări importante politicii de coeziune.

Politica de coeziune trebuie să cuprindă obiectivele de la Lisabona și de la Göteborg și să devină un vector important al realizării acestora prin programele de dezvoltare regională și națională. Acesta este motivul pentru care Comisia Europeană a adoptat în iulie 2004 cadrul legislativ pentru reforma politicii de coeziune pentru perioada 2007 - 2013 pentru ridicarea nivelului competitivității și al creșterii Uniunii Europene largite.

Obiectivele politicii de coeziune pentru perioada de programare 2007 – 2013 au fost:

- *Convergența* susține dezvoltarea economică integrată la nivel regional și local și durabilă prin mobilizarea capacităților locale și diversificarea structurilor economice; se adresează regiunilor unde PIB/locuitor este sub 75% din media Uniunii Europene;
- *Competitivitatea* regională și ocuparea forței de muncă se adresează statelor membre și regiunilor care nu au fost eligibile pentru obiectivul Convergență pentru a se adapta schimbărilor economice și sociale, globalizării și tranziției către o societate bazată pe cunoaștere;



- *Cooperarea teritorială europeană* urmărește dezvoltarea de activități economice, sociale și de mediu transfrontaliere, prin intermediul strategiilor comune în favoarea dezvoltării teritoriale durabile.

Politica de coeziune rămâne o componentă esențială a cadrului financiar multianual al UE pentru perioada 2014-2020. Astfel, la 6 octombrie 2011, Comisia Europeană a adoptat un proiect de pachet legislativ care va constitui un cadru al politicii de coeziune a UE pentru perioada 2014-2020, prin care se propune mai multe schimbări importante ale modului în care politica de coeziune este concepută și pusă în aplicare, și anume:

- ❖ concentrarea asupra priorităților Strategiei Europa 2020 de creștere inteligentă, durabilă și favorabilă incluziunii;
- ❖ recompensarea performanțelor;
- ❖ sprijinirea programării integrate;
- ❖ accentul pus pe rezultate – monitorizarea progreselor înregistrate în ceea ce privește atingerea obiectivelor convenite;
- ❖ consolidarea coeziunii teritoriale și simplificarea aplicării.

Cadrul Financiar Multianual aprobat pentru perioada 2014-2020 prevede alocarea pentru **politica de coeziune a 325 miliarde euro** (în scădere cu cca. 35 miliarde euro față de actuala perioadă de programare) reprezentând 34,24% din volumul total cheltuielilor UE pentru următorii 7 ani.

Principalele schimbări convenite în cadrul Politicii de Coeziune/PC:

- ❖ Crearea unui cadru strategic comun pentru toate fondurile structurale, care prevede încheierea unor contracte de parteneriat cu fiecare stat membru;
- ❖ Crearea unei categorii de regiuni intermediare, „regiuni de tranziție”, cu PIB cuprins între 75% și 90% din PIB-ul mediu al UE, fiind regiuni aflate în phasing-out (către convergență, ce vor completa cele două categorii care există deja - regiuni de convergență și regiuni de competitivitate);
- ❖ Plafonarea alocărilor pentru coeziune („capping”) la 2,35% din PIB (capping diferențiat de 2,59% pentru HU și Țările Baltice) alocarea pe stat membru/SM neputând însă să fie mai mare de 110% din alocarea totală pentru perioada actuală;
- ❖ Principiul condiționalității (ex-ante și macroeconomice) și alinierea regulilor de implementare a politicii de coeziune cu Pactul de Stabilitate și Creștere, precum și cu procedura de deficit excesiv. Vor fi definitorii rezultatele obținute și stimulentele pentru a pune în aplicare reformele, dând posibilitatea COM de a suspenda parțial sau total plățile atunci când Consiliul decide că un SM nu a luat măsurile necesare;
- ❖ Aplicarea regulii de dezangajare n+3 pentru toate statele membre.
- ❖ Se menține rata de co-finanțare de 85% pentru politica de coeziune.
- ❖ Este prevăzută, ca regulă generală, o rată de pre-finanțare de 3%. Cu toate acestea, pentru statele care au beneficiat de asistența financiară începând cu anul 2010 (cazul României) rata de pre-finanțare este de 4%.
- ❖ Se păstrează prevederile referitoare la top-up, respectiv majorarea cu 10 puncte procentuale a ratei de co-finanțare în cazul statelor care beneficiază de programe de asistență financiară în baza art.136 și 143 TFUE.
- ❖ Se introduc prevederi referitoare la alocări suplimentare pentru regiunile în care se înregistrează șomaj în rândul tinerilor.



Cap. 2 VIZIUNEA STRATEGICĂ

Analizând punctele forte ale analizei SWOT, precum și rezultatele prelevate din teritoriu, rezultă că Orașul Sannicolau Mare are un potențial de dezvoltare deosebit, bazat pe următoarele considerente:

- Poziționare geografică favorabilă.
- Populație tânără. Potențial ridicat de tineri care frecventează unitățile de învățământ.
- Infrastructură stradală, apă canal, în condiții bune.
- Economia locală foarte bine dezvoltată.
- Șomaj aproape inexistent.
- Resurse naturale existente, izvoare termale.
- Patrimoniu cultural, istoric bogat și diversificat.
- Posibilitatea extinderii zonei urbane.
- Relații sociale bazate pe principiul multiculturalității și respectului reciproc.

Ca perspective, Orașul Sannicolau Mare va fi, la orizontul anului 2020, un oraș european cultural, cu valori și tradiții străvechi, un oraș durabil și atractiv pentru investitori, turiști și cetățeni, în special pentru tineri, cu o creștere economică inteligentă și cu conexiuni rapide la axele prioritare de transport de la nivel european, condus de o administrație locală eficientă și proactivă, orientată către un parteneriat solid cu cetățenii și cu mediul de afaceri.

Motto..... ***"Privind cu respect la trecut, la tradiții, cultură și valorile moștenite, construim împreună un viitor prosper, având în prezent cele mai valoroase resurse, oamenii, tinerii, comunitatea locală."***





Cap.3 OBIECTIVE STRATEGICE

În acest sens se poate contura o viziune de dezvoltare a Orașului Sannicolau Mare, înțelegând prin aceasta o imagine inspirată a unui viitor dorit, un scop global și durabil, servind ca fundament pentru procesul de planificare strategică.

Pentru susținerea realizării acestei viziuni, strategia de dezvoltare trebuie să contureze câteva direcții generale de dezvoltare, căi de urmat pentru administrația publică locală și pentru toți factorii care pot contribui la dezvoltarea de ansamblu a localității, astfel încât eforturile acestora să fie unite într-un mod constructiv, respectând principiile de bază ale dezvoltării.

Pornind de la analizele SWOT detaliate anterior, am creat premisele pentru conturarea unui cadru strategic de dezvoltare locală în așa fel încât, pe baza unor direcții generale de dezvoltare care să corespundă domeniilor de sprijin negociate între Guvernul României și Comisia Europeană, să putem fixa acțiuni concrete posibil de realizat la nivel local pe termen mediu și lung.

1. **CREȘTEREA CALITĂȚII VIETII**
2. **DEZVOLTAREA SOCIO-CULTURALĂ PRIN VALORIFICAREA RESURSELOR DE PATRIMONIU NATURAL, MATERIAL ȘI CULTURAL**
3. **CREAREA CONDIȚIILOR PENTRU DEZVOLTAREA ȘI DIVERSIFICAREA SECTORULUI ECONOMIC**
4. **PROTEJAREA ȘI PUNEREA ÎN VALOARE A MEDIULUI ÎNCONJURĂTOR**

În acest sens, au fost analizate și propuse spre implementare câteva proiecte, care vor susține implementarea direcțiilor strategice.

Nr. Crt	Proiecte propuse pentru viitor, prin Programul European de Finantare în perioada 2017-2020
1	Reabilitare castelul Nako ; modernizare și dotare sala de conferințe
2	Reabilitare centru pietonal
3	Reabilitare școala gimnazială Theodor Bucureșcu nr.1
4	Reabilitare teatru de vară din Sannicolau Mare
5	Reabilitare și extindere taluz mal Aranca
6	Reabilitare strazi
7	Reabilitare sala de spectacole
8	Extindere și modernizare sistem supraveghere video



9	Construire centru SPA
10	Reabilitare si modernizare strand
11	Construire pista de biciclete
12	Introducere iluminat architectural pe biserica ortodoxa,primarie,scoala generala Theodor Bucurescu nr.1,biserica ortodoxa sarba
13	Reabilitare bucatarie,laborator analize,morga Spitalul Orasenesc
14	Construcție creșă
15	Construcție / Reabilitare Centru receativ-educational tineri aflați în nevoi speciale
16	Amenajare sală evenimente copii
17	Amenajare Parc Aventura
18	Reabilitare / Amenajare locuri de joacă pentru copii
19	Amenajare piste role, skateboard
20	Amenajare pationar.
21	Amenajare acces la drumurile agricole
22	Reabilitare fatade blocuri
23	Reabilitare grădinițe







CAP IV. PLAN DE ACTIUNE.

Nr. crt.	Domeniul de interventie	Obiectiv strategic	Obiective specifice / operationale	Plan de actiune	Proiecte propuse	Institutia responsabila	Suma estimata -lei-	Sursa de finantare potentiala	Termen estimat
0	1	2	3	4	5	6	7	8	9
1	Dezvoltarea socio-culturală prin valorificarea resurselor de patrimoniu natural, material și cultural	Punerea in valoare a potentialului turistic al Orașului Sănnicolau Mare	1.Reabilitarea/modernizarea cailor de acces spre principalele obiective turistice ale localității	Facilitarea accesului potențialilor turiști spre obiectivele turistice ale localității, atât cele naturale, cât și cele antropice	1.Modernizarea drumurilor de acces spre obiectivele turistice	UAT	15.000.000	Buget local, fonduri europene, fonduri guvernamentale, credite bancare, alte surse de finanțare	2020
					2.Marcarea traseelor turistice	UAT	1.000.000	Buget local, fonduri europene, fonduri guvernamentale, credite bancare, alte surse de finanțare	2020
					3.Marcarea străzilor și a	UAT	500.000	Buget local, fonduri	2018



					obiectivelor turistice			europene, fonduri guvernamentale, credite bancare, alte surse de finanțare	
			2. Reabilitarea, punerea în valoare, valorificarea unor obiective de patrimoniu material și cultural	Realizarea lucrărilor de conservare și punerea în valoare a unor obiective de patrimoniu local	1. Amenajarea Canalului Aranca	UAT	100.000	Buget local, fonduri europene, fonduri guvernamentale, credite bancare, alte surse de finanțare	2019
					2. Modernizare și extindere Muzeului Bela Bartok	UAT	350.000	Buget local, fonduri europene, fonduri guvernamentale, credite bancare, alte surse de finanțare	2019
					3. Reabilitare, reconditionare și amenajarea interior Castel	UAT	3.000.000	Buget local, fonduri europene, fonduri	2019

					Nako, sala de spectacole, teatrul de vară			guvernamentale, credite bancare, alte surse de finanțare	
					4. Clasificarea obiectivelor de patrimoniu	UAT	100.000	Buget local, fonduri europene, fonduri guvernamentale, credite bancare, alte surse de finanțare	2019
			3.Amenajarea de spatii de agrement	Realizarea unor lucrări de amenajare unor spații de relaxare	1.Realizarea de alei pietonale, piste pentru bicicliști, amenajarea de spații verzi	UAT	750.000	Buget local, fonduri europene, fonduri guvernamentale, credite bancare, alte surse de finanțare	2019
					2.Amenajarea zonei de agrement	UAT	2.000.000	Buget local, fonduri europene, fonduri guvernamentale, credite bancare,	2019



					alte surse de finanțare		
		3.Modernizarea/ Construirea unui SPA, ștranduri, parcuri de joacă, zonă skateboard	UAT	4.000.000	Buget local, fonduri europene, fonduri guvernamentale, credite bancare, alte surse de finanțare	2020	
	4.Promovarea localității	Încercarea de atragere a turiștilor prin acțiuni și măsuri de promovare a localității și a principalelor atracții turistice	1. Promovarea obiectivelor turistice(Castelul Nako) prin realizarea de materiale și evenimente(magazin de obiecte)	UAT	100.000	Buget local, fonduri europene, fonduri guvernamentale, credite bancare, alte surse de finanțare	Permanent
			2. Campanii de promovare a localității	UAT	50.000	Buget local, fonduri europene, fonduri guvernamentale, credite bancare, alte surse de finanțare	Permanent



2	CREAREA CONDITIILOR PENTRU DEZVOLTAREA SI DIVERSIFICAR EA SECTORULUI ECONOMIC	Punerea in valoarea a produselor mestesugrari si a celor agricole/zoot hnice	1. Dezvoltarea mediului de afaceri local	Sprijinirea micilor intreprinzatori in vederea accesarii de finantari pentru dezvoltarea activitatilor	1. Infiintarea de intreprinderi sociale	UAT + Mediu de afaceri		Buget local, fonduri europene, fonduri guvernamentale, credite bancare, alte surse de finantare	2020
					2. Dezvoltarea micilor ateliere meștesugărești tradiționale	UAT + Mediu de afaceri		Buget local, fonduri europene, fonduri guvernamentale, credite bancare, alte surse de finantare	2019
					3. Sprijin în constituirea de asociații meștesugărești	UAT + Mediu de afaceri		Buget local, fonduri europene, fonduri guvernamentale, credite bancare, alte surse de finantare	2018
			2. Dezvoltarea agriculturii în	Sprijinirea crescătorilor de	1. Sprijin pentru dezvoltarea	UAT + Crescător		Buget local, fonduri	2019



			satele apărținătoare orașului Sannicolau Mare și valorificarea / procesarea produselor	animale și a agicultorilor în vederea accesării de finanțări pentru dezvoltarea activităților	crescătorilor de animale	i de animale		europene, fonduri guvernamentale, credite bancare, alte surse de finanțare	
					2. Atragerea de fonduri pentru extinderea suprafețelor cultivate cu pomi fructiferi	UAT + Agricultori		Buget local, fonduri europene, fonduri guvernamentale, credite bancare, alte surse de finanțare	2019
					3. Crearea de mici ateliere pentru procesarea produselor agricole	UAT + Mediu privat		Buget local, fonduri europene, fonduri guvernamentale, credite bancare, alte surse de finanțare	2018



					4. Sprijin în constituirea de cooperative și/sau asociații de producători	UAT + Mediu privat		Buget local, fonduri europene, fonduri guvernamentale, credite bancare, alte surse de finanțare	2018
3	PROTEJAREA SI PUNEREA ÎN VALOARE A MEDIULUI ÎNCONJURĂTOR	Acțiuni care vizează reducerea gradului de poluare	1. Reducerea gradului de poluare a pânzei freatică	Acțiuni de stopare a riscurilor de poluare a pânzei freatică și a riscului de inundații și implicit a scoaterii din circuitul agricol a unor terenuri	1. Modernizarea/reabilitarea și extinderea rețelei de canalizare și a stației de epurare	UAT + operator apă-canal	15.000.000	Buget local, fonduri europene, fonduri guvernamentale, credite bancare, alte surse de finanțare	2020
					2. Acțiuni de conștientizare și prevenire a calamităților naturale: ploi torențiale, grindină, inundații, incendii, vijelii, etc	UAT	100.000	Buget local, fonduri europene, fonduri guvernamentale, credite bancare, alte surse de finanțare	2019



			2. Dezvoltarea și modernizarea serviciilor de salubritate	Îmbunătățirea activității de colectare și transportare a deșeurilor menajere,	1. Achiziționare de autovehicule moderne	UAT + Operator salubritate	1.000.000	Buget local, fonduri europene, fonduri guvernamentale, credite bancare, alte surse de finanțare	2019
					2. Modernizare platformă de sortare deșeurii	UAT + Operator salubritate	250.000	Buget local, fonduri europene, fonduri guvernamentale, credite bancare, alte surse de finanțare	2019





					3. Achiziționare containere și pubele pentru colectare selectivă a deșeurilor	UAT + Operator salubritate	350.000	Buget local, fonduri europene, fonduri guvernamentale, credite bancare, alte surse de finanțare	2018
					4. Acțiuni de conștientizare a populației privind protecția mediului	UAT+ Unitățile de învățământ		Buget local, fonduri europene, fonduri guvernamentale, credite bancare, alte surse de finanțare	Permanent
4	IMBUNĂȚĂȚIREA A CALITĂȚII VIEȚII POPULAȚIEI	Îmbunătățirea infrastructurii	1. Modernizare/reabilitare infrastructură	Îmbunătățirea accesului populației la serviciile publice	1. Modernizarea/reabilitarea unor drumuri locale	UAT	12.500.000	Buget local, fonduri europene, fonduri guvernamentale, credite bancare, alte surse de finanțare	2020

					2. Reabilitarea extindere centru pietonal	UAT	5.500.000	Buget local, fonduri europene, fonduri guvernamentale, credite bancare, alte surse de finanțare	2020
					3.Reabilitarea și extinderea rețelei de alimentare cu apă	UAT+ope rator apă-canal	3.500.000	Buget local, fonduri europene, fonduri guvernamentale, credite bancare, alte surse de finanțare	2020
					4.Înființare și dotare unități de învățământ ante- preșcolar și preșcolar:creșă și grădiniță pe Str.Decebal, Grădiniță pe Str.Petru Maior	UAT	7.500.000	Buget local, fonduri europene, fonduri guvernamentale, credite bancare, alte surse de finanțare	2020



			5.Reabilitare fațade la Școala Generală Teodor Bucureșcu	UAT	1.000.000	Buget local, fonduri europene, fonduri guvernamentale, credite bancare, alte surse de finanțare	2020
	2. Investiții în dezvoltarea infrastructurii utilitare	Acțiuni privind îmbunătățirea calității mediului	Înlocuirea sistemului de iluminat public cu incandescență cu iluminatul prin utilizarea lămpilor de tip LED	UAT	2.500.000	Buget local, fonduri europene, fonduri guvernamentale, credite bancare, alte surse de finanțare	2020
			2. Realizarea unui sistem supraveghere video stradal în punctele importante ale localității	UAT	200.000	Buget local, fonduri europene, fonduri guvernamentale, credite bancare, alte surse de finanțare	2018

